






Semáforo de Emergencias N° 0165 - 2022 COES – PRODUCE

EMERGENCY TRAFFIC LIGHT (Semáforo de Emergencias) OLEAJES/FEN. MET.

Oleajes Anómalos

	Muy Fuerte: El mar presenta olas superiores a tres veces más sobre sus condiciones normales.
	Fuerte: El mar presenta olas entre dos a tres veces más sobre sus condiciones normales.
	Moderado: El mar presenta olas hasta el doble de sus condiciones normales.
	Ligero: El mar presenta olas hasta en un 50 % más sobre sus características normales.
	Normal: El mar presenta olas del promedio de las alturas de olas que comúnmente se observan.

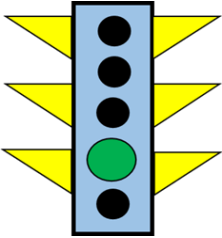
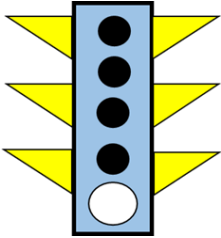
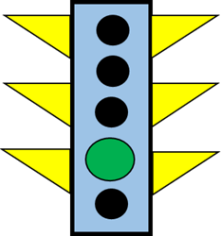
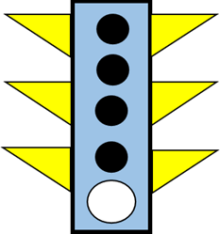
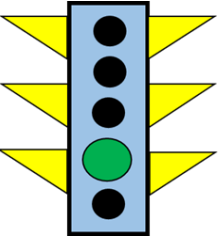
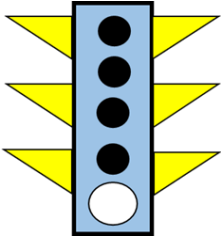
Fuente: DHN

Eventos Hidrometeorológicos

	NIVEL ROJO: Se predicen fenómenos meteorológicos de gran magnitud.
	NIVEL NARANJA: Se predicen fenómenos meteorológicos peligrosos.
	NIVEL AMARILLO: Pueden ocurrir fenómenos meteorológicos peligrosos, normales en esta región.
	NIVEL VERDE: Pueden ocurrir fenómenos meteorológicos peligrosos, normales en esta región.
	NIVEL BLANCO: Condiciones neutras o normales

Fuente: SENAMHI

El **EMERGENCY TRAFFIC LIGHT** (Semáforo de Emergencias), es una herramienta que nos permite conocer semanalmente, en nivel de exposición al peligro de la infraestructura de los Desembarcaderos Pesqueros Artesanales y Laboratorios Científicos del IMARPE del sector Producción ubicados en el litoral.

COSTA NORTE	Avisos Especiales - DHN / Oleaje Ligero	Avisos SENAMHI
Laboratorios Costeros: Tumbes, Paita, Huanchaco y Santa Rosa		
Desembarcaderos Pesqueros Artesanales Puerto Pizarro, Acapulco Cancas, Mancora, los Órganos, El Nuro, Cabo Blanco, Talara, Paita, Yacile Parachique, Malabrigo, Salaverry, Pto. Morin y Pacasmayo		
COSTA CENTRAL	Avisos Especiales - DHN / Condiciones Normales	Avisos SENAMHI
Laboratorios Costeros: Chimbote, Huacho y Pisco		
Desembarcaderos Pesqueros Artesanales Chimbote, Los Chimus, Casma, Culebras, Supe, Huacho, Chancay, Chorrillos, Callao y Pucusana, Tambo de Mora, San Andrés, Laguna Grande, Lagunillas, El Chaco y S. J. de Marcona		
COSTA SUR	Avisos Especiales - DHN / Condiciones Normales	Avisos SENAMHI
Laboratorios Costeros: Camaná e Ilo		
Desembarcaderos Pesqueros Artesanales Lomas, Chala, Atico, La Planchada, Quilca, Matarani, Ilo, Morro Sama y Vila Vila		

OLEAJES ANÓMALOS

AVISO ESPECIAL N° 81 - DHN






La Marina de Guerra del Perú a través de la Dirección de Hidrografía y Navegación, informa a la opinión pública que actualmente en todo el litoral presenta condiciones normales; sin embargo, se espera la ocurrencia de oleaje ligero del suroeste a partir del domingo 02 de octubre

VIENTOS ANÓMALOS

Elaboración: COES PRODUCE

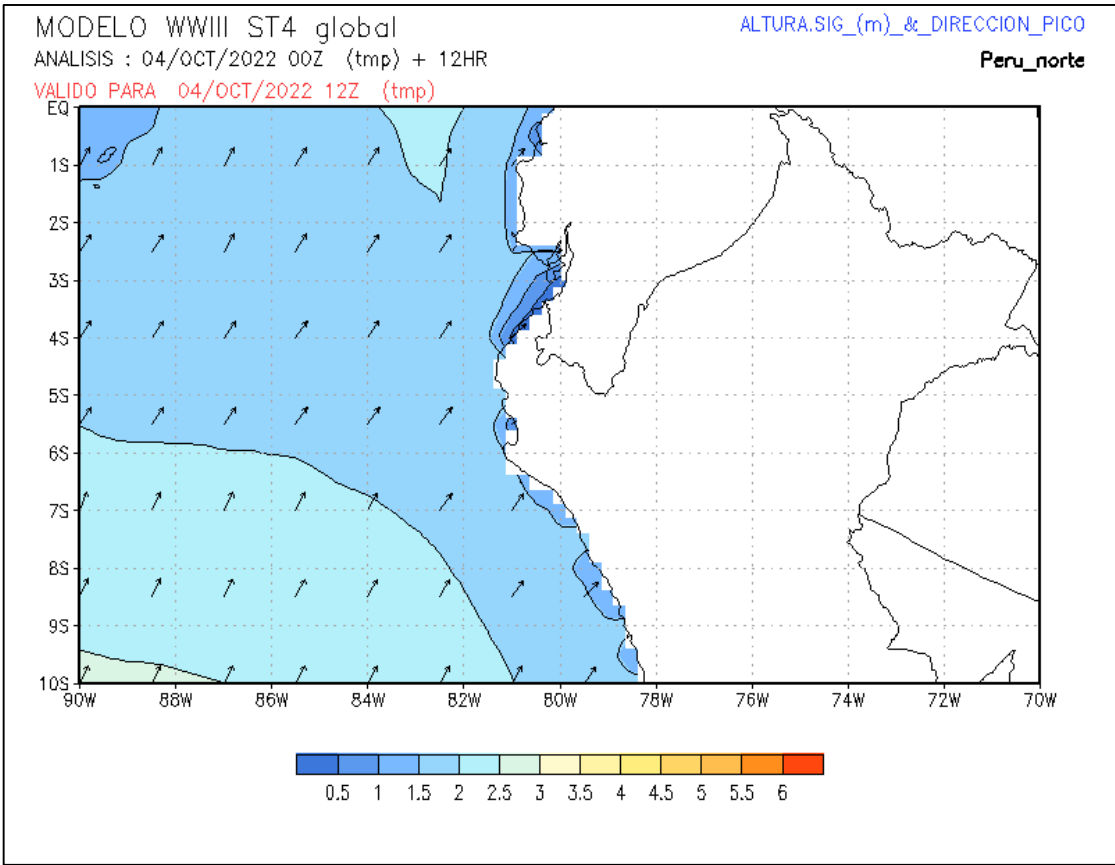
Semáforo de Emergencias N° 0165 - 2022 COES – PRODUCE

CARACTERÍSTICAS DEL OLAJE EN EL LITORAL













































	Oleaje Muy Fuerte: El mar presenta alturas de olas superiores a tres veces más sobre sus condiciones normales.
	Oleaje Fuerte: El mar presenta alturas de olas entre dos a tres veces más sobre sus condiciones normales.
	Oleaje Moderado: El mar presenta alturas de olas hasta el doble de sus condiciones normales.
	Oleaje Ligero: El mar presenta alturas de olas hasta en un 50 % más sobre sus características normales.
	Oleaje Normal: El mar presenta olas alrededor al promedio de las alturas de olas que comúnmente se observan.

Fuente: DHN

COSTA NORTE








http://www.naylamp.dhn.mil.pe/dhn2/secciones/Pronosticos/pronosticosolas/PeruNorte_Olas.php

CONDICIONES EN LOS DESEMBARCADEROS PESQUEROS ARTESANALES (DPA) Y LABORATORIOS COSTEROS (IMARPE)																																				
REGIÓN	DPA	LABORATORIOS COSTEROS	OCTUBRE																															CONDICIONES	AFECTACIÓN	
			1	2	3	4	5	6	7	8	9	10	11	12	13	14	15	16	17	18	19	20	21	22	23	24	25	26	27	28	29	30	31			
Tumbes	Puerto Pizarro	Tumbes																																	La Marina de Guerra del Perú a través de la Dirección de Hidrografía y Navegación, informa a la opinión pública que actualmente en todo el litoral presenta condiciones normales; sin embargo, se espera la ocurrencia de oleaje ligero del suroeste a partir del domingo 02 de octubre	SIN AFECTACIÓN
	Acapulco																																			
	Cancas																																			
Piura	Mancora	Paíta																																		
	Los Órganos																																			
	El Niño																																			
	Cabo Blanco																																			
	Talara																																			
	Paíta																																			
	Yacila																																			
	Las Delicias																																			
Parachique																																				
Lambayeque		Santa Rosa																																		
La Libertad	Pto Malabrigo	Huanchaco																																		
	Salaverry																																			
	Pto Morín																																			
	Pacasmayo																																			

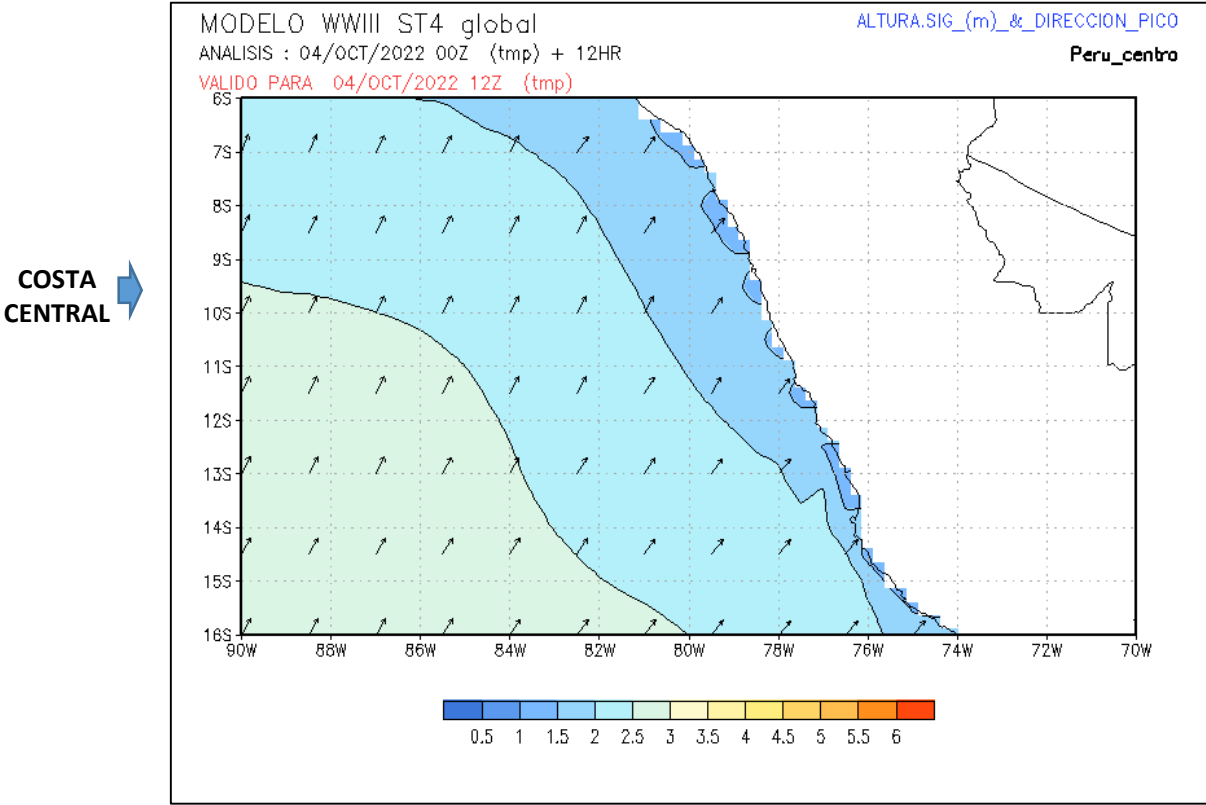
Elaboración: COES PRODUCE

Semáforo de Emergencias N° 0165- 2022 - COES – PRODUCE

CARACTERÍSTICAS DEL OLAJE EN EL LITORAL

	Oleaje Muy Fuerte: El mar presenta alturas de olas superiores a tres veces más sobre sus condiciones normales.
	Oleaje Fuerte: El mar presenta alturas de olas entre dos a tres veces más sobre sus condiciones normales.
	Oleaje Moderado: El mar presenta alturas de olas hasta el doble de sus condiciones normales.
	Oleaje Ligero: El mar presenta alturas de olas hasta en un 50 % más sobre sus características normales.
	Oleaje Normal: El mar presenta olas alrededor al promedio de las alturas de olas que comúnmente se observan.

Fuente: DHN








http://www.naylamp.dhn.mil.pe/dhn2/secciones/Pronosticos/pronosticosolas/PeruCentro_Olas.php

CONDICIONES EN LOS DESEMBARCADEROS PESQUEROS ARTESANALES (DPA) Y LABORATORIOS COSTEROS (IMARPE)																																			
REGIÓN	DPA	LABORATORIO'S COSTEROS	OCTUBRE																															CONDICIONES	AFECTACIÓN
			1	2	3	4	5	6	7	8	9	10	11	12	13	14	15	16	17	18	19	20	21	22	23	24	25	26	27	28	29	30	31		
Ancash	Chimbote	Chimbote	<div></div>	<div></div>	<div></div>	<div></div>																													
	Los Chimus		<div></div>	<div></div>	<div></div>	<div></div>																													
	Casma		<div></div>	<div></div>	<div></div>	<div></div>																													
	Culebras		<div></div>	<div></div>	<div></div>	<div></div>																													
Lima	Supe	Huacho	<div></div>	<div></div>	<div></div>	<div></div>																													
	Huacho		<div></div>	<div></div>	<div></div>	<div></div>																													
	Chancay		<div></div>	<div></div>	<div></div>	<div></div>																													
	Callao		<div></div>	<div></div>	<div></div>	<div></div>																													
	Chorrillos		<div></div>	<div></div>	<div></div>	<div></div>																													
	Pucusana		<div></div>	<div></div>	<div></div>	<div></div>																													
	Cerro Azul		<div></div>	<div></div>	<div></div>	<div></div>																													
Ica	Tambo de Mora	Pisco	<div></div>	<div></div>	<div></div>	<div></div>																													
	San Andrés		<div></div>	<div></div>	<div></div>	<div></div>																													
	Laguna Grande		<div></div>	<div></div>	<div></div>	<div></div>																													
	Lagunillas		<div></div>	<div></div>	<div></div>	<div></div>																													
	El Chaco		<div></div>	<div></div>	<div></div>	<div></div>																													
	José Olaya		<div></div>	<div></div>	<div></div>	<div></div>																													
	S.J. de Marcona		<div></div>	<div></div>	<div></div>	<div></div>																													

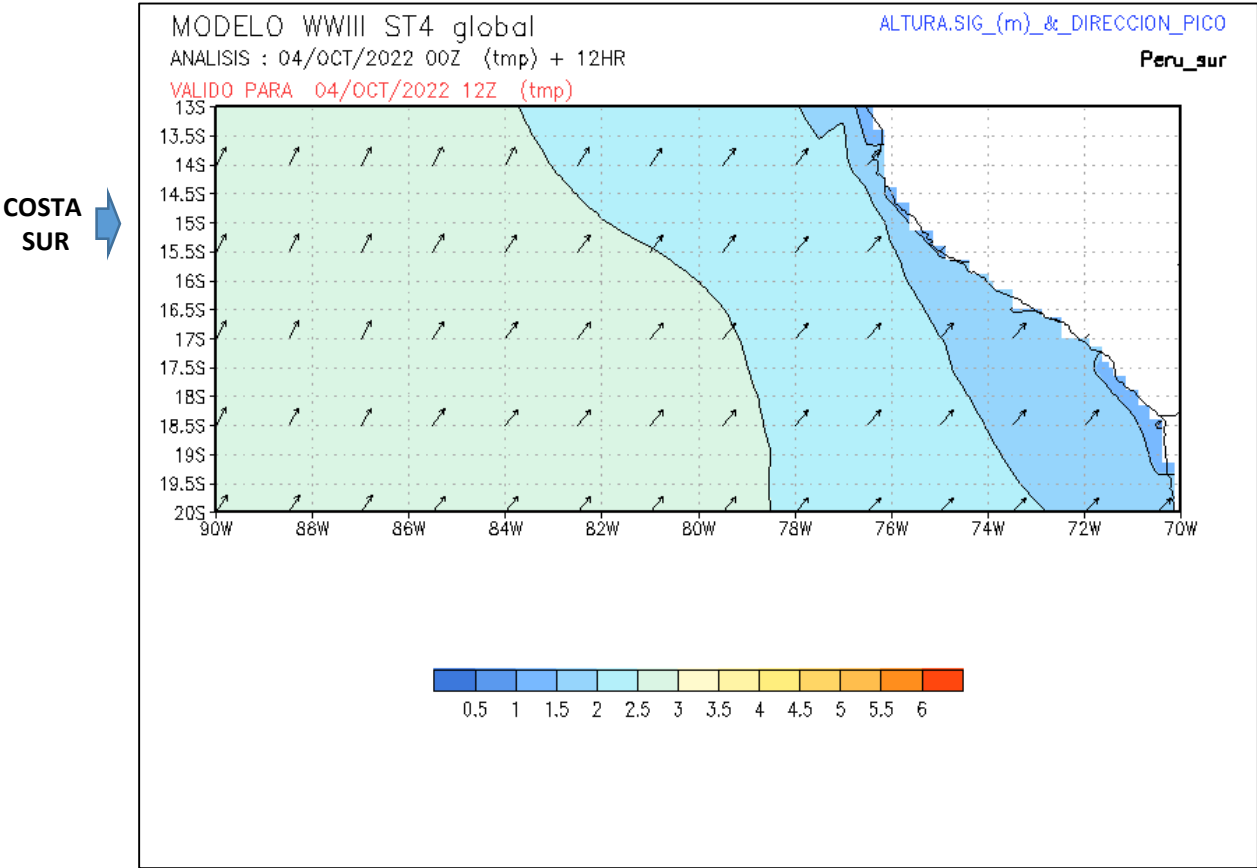
Elaboración: COES PRODUCE

Semáforo de Emergencias N° 0165 - 2022 - COES – PRODUCE

CARACTERÍSTICAS DEL OLAJE EN EL LITORAL

	Oleaje Muy Fuerte: El mar presenta alturas de olas superiores a tres veces más sobre sus condiciones normales.
	Oleaje Fuerte: El mar presenta alturas de olas entre dos a tres veces más sobre sus condiciones normales.
	Oleaje Moderado: El mar presenta alturas de olas hasta el doble de sus condiciones normales.
	Oleaje Ligero: El mar presenta alturas de olas hasta en un 50 % más sobre sus características normales.
	Oleaje Normal: El mar presenta olas alrededor al promedio de las alturas de olas que comúnmente se observan.

Fuente: DHN



http://www.naylamp.dhn.mil.pe/dhn2/secciones/Pronosticos/pronosticosolas/PeruSur_Olas.php

CONDICIONES EN LOS DESEMBARCADEROS PESQUEROS ARTESANALES (DPA) Y LABORATORIOS COSTEROS (IMARPE)																																	
REGIÓN	DPA	LABORATORIOS COSTEROS	OCTUBRE																														
			1	2	3	4	5	6	7	8	9	10	11	12	13	14	15	16	17	18	19	20	21	22	23	24	25	26	27	28	29	30	31
Arequipa	Lomas	Matarani																															
	Chala																																
	Abico																																
	La Planchada																																
	Quilca																																
Moquegua	Ilo	Ilo																															
Tacna	Morro Sama																																
	Villa Vila																																

Elaboración: COES PRODUCE