NOTA INFORMATIVA DEL DEPARTAMENTO DE ÁNCASH

Módulo de Operaciones

San Isidro, 25 de noviembre de 2026 **Edición: Nº 19**

SITUACIÓN Y SEGUIMIENTO DE EVENTOS QUE IMPACTAN AL SECTOR PRODUCCIÓN

REPORTE DE LAS ÚLTIMAS 24 HORAS

25/11/2026 - 16:00 horas al 26/11/2026 - 16:00 horas

PRONÓSTICO DEL TIEMPO EN LA REGIÓN ÁNCASH

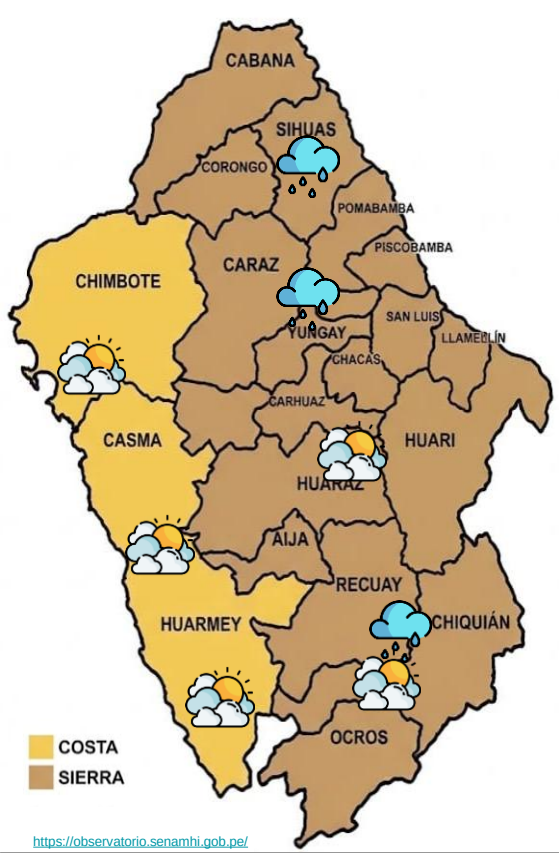

COSTA	Norte	Cielo nublado en las primeras horas de la mañana variando a cielo con nubes dispersas a cielo despejado por la tarde con ráfagas de viento y cielo nublado parcial al atardecer.
	Centro	Cielo nublado en las primeras horas de la mañana variando a cielo con nubes dispersas a cielo despejado por la tarde con tendencia a ráfagas de viento y cielo nublado parcial al atardecer.
	Sur	Cielo nublado en las primeras horas de la mañana variando a cielo con nubes dispersas a cielo despejado por la tarde con ráfagas de viento y cielo nublado parcial al atardecer.
SIERRA	Norte	Cielo con nubes dispersas variando a cielo nublado parcial hacia el mediodía y cielo nublado por la tarde con lluvia ligera.
	Centro	Cielo con nubes dispersas entre cielo despejado hacia el mediodía y cielo nublado por la tarde con tendencia a ráfagas de viento.
	Sur	Cielo con nubes dispersas variando a cielo nublado parcial hacia el mediodía y cielo nublado por la tarde con lluvia ligera.

AVISOS METEOROLÓGICOS

EXTENDIDOS

Dpto	Tipo de aviso	Nº	Inicio/Fin	Nivel	Descripción
Ancash	PRECIPITACIONES EN LA COSTA NORTE Y SIERRA (EXTENSIÓN DEL AVISO 477)	**481**	24/11/2026 26/11/2026		Se prevén precipitaciones de fuerte a extrema intensidad en la sierra con acumulados de entre 5 y 45 mm/día, con descargas eléctricas, ráfagas de viento, granizo por encima de los 2800 y nevadas sobre los 3800 msnm., mientras que en la zona costera no se descarta la ocurrencia de lloviznas dispersas.
	INCREMENTO DE VIENTO EN LA COSTA	**483**	25/11/2026 27/11/2026		Se prevé el incremento de vientos de ligera a moderada intensidad con ráfagas que podrían superar los 40 km/h, además de la presencia de niebla, neblina y lloviznas dispersas durante la noche, madrugada y primeras horas de la mañana.

EXTENDIDOS

Dpto	Tipo de aviso	Nº	Inicio/Fin	Nivel	Descripción
Ancash	INCREMENTO DE TEMPERATURA DIURNA EN LA COSTA Y SIERRA	**484**	25/11/2026 28/11/2026		Se prevé un incremento de la temperatura diurna de moderada a extrema intensidad con escasa nubosidad al mediodía, lo que elevará los niveles de radiación UV, además de ráfagas de viento cercanas a los 40 km/h por la tarde. Para hoy, las temperaturas máximas alcanzarán entre 25-37 °C en la franja costera (sin descartar lluvias dispersas hacia el norte) y oscilarán entre 15-32 °C en la sierra.
	INCREMENTO DE TEMPERATURA NOCTURNA EN LA COSTA Y SIERRA	**485**	25/11/2026 28/11/2026		Se prevé un incremento de la temperatura nocturna de moderada a extrema intensidad, acompañado de ráfagas de viento cercanas a los 45 km/h durante la tarde y precipitaciones concentradas principalmente hacia el sector norte. Para hoy, las temperaturas mínimas oscilarán entre 17-26 °C en la costa, y entre 4-16 °C en la sierra.

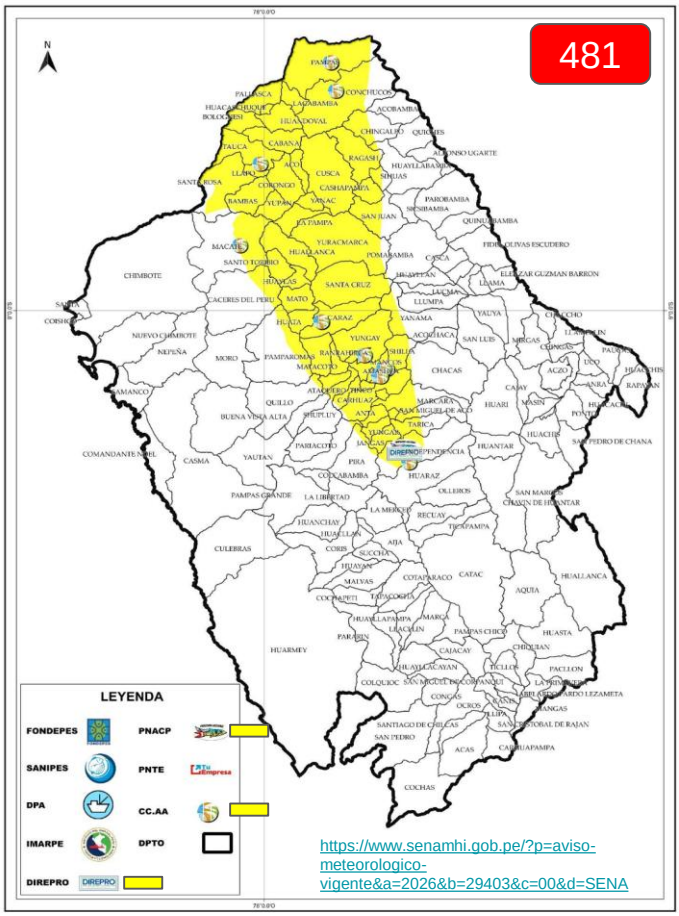

https://www.senamhi.gob.pe/?p=aviso-meteorologico-vigente&a=2026&b=29403&c=00&d=SENA

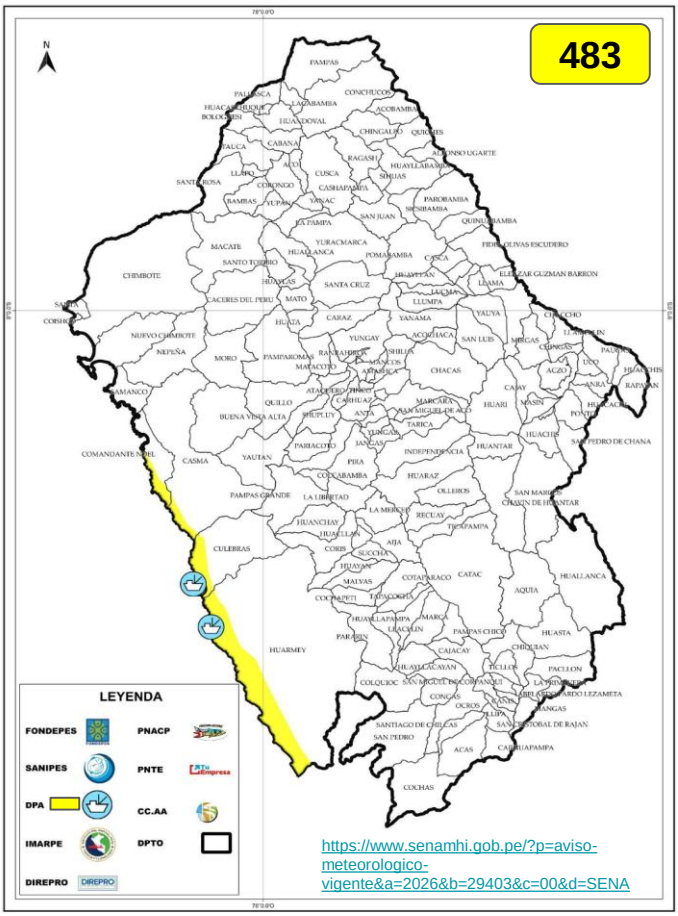

https://www.senamhi.gob.pe/?p=aviso-meteorologico-vigente&a=2026&b=29403&c=00&d=SENA

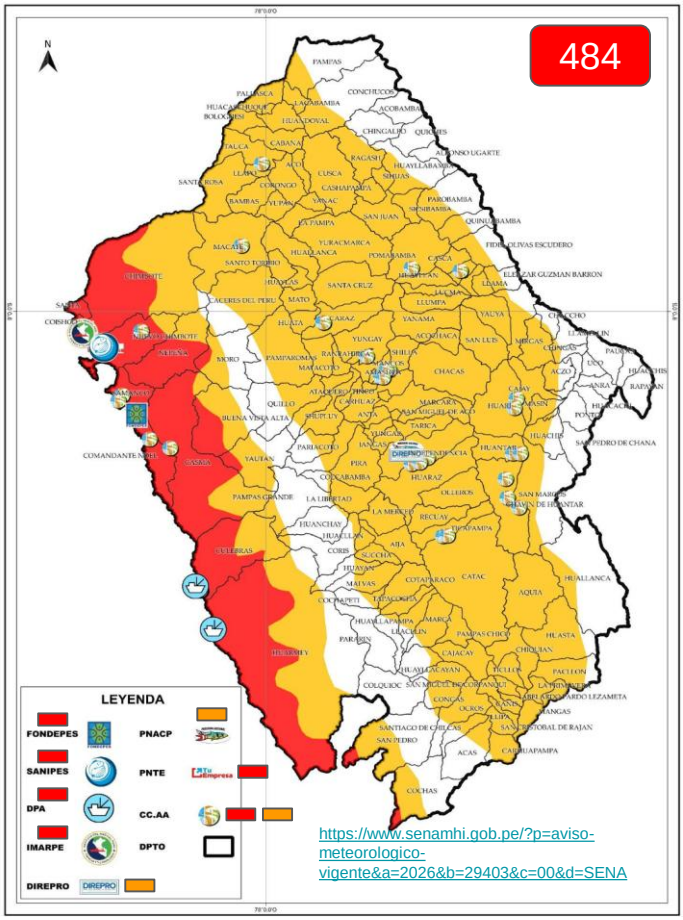

https://www.senamhi.gob.pe/?p=aviso-meteorologico-vigente&a=2026&b=29403&c=00&d=SENA

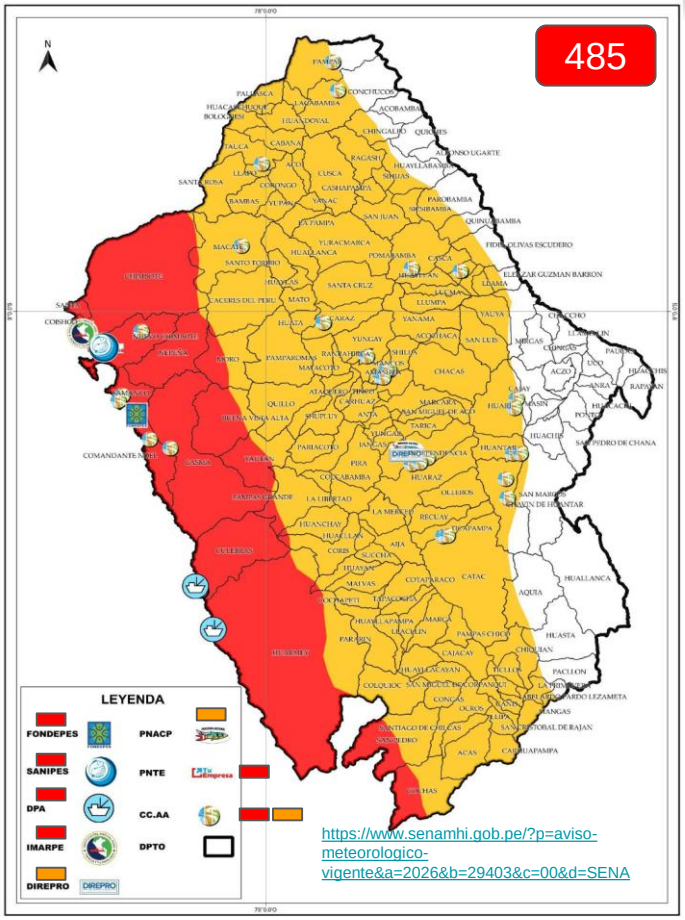

https://www.senamhi.gob.pe/?p=aviso-meteorologico-vigente&a=2026&b=29403&c=00&d=SENA

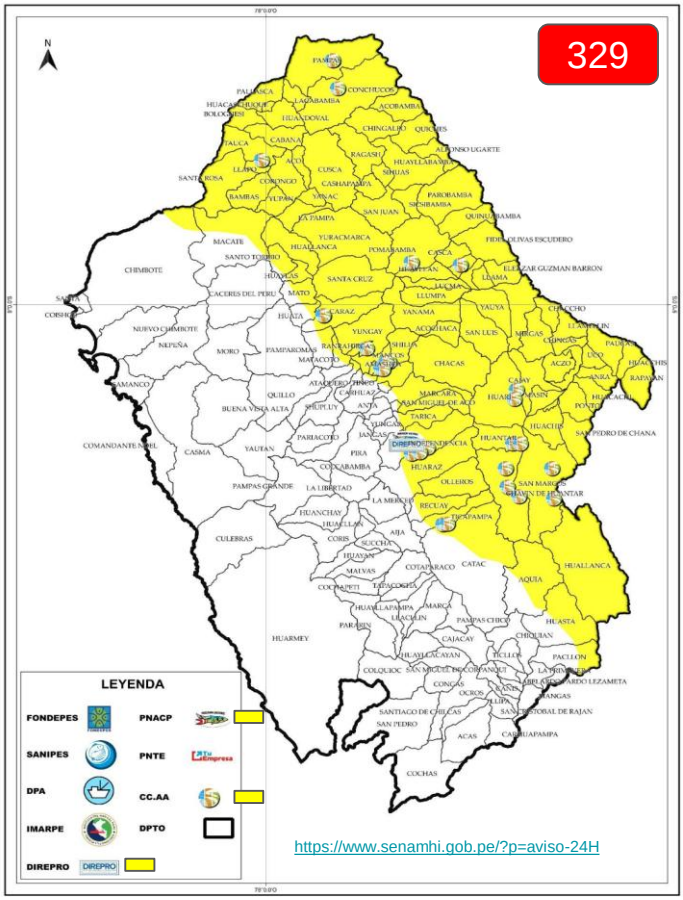

https://www.senamhi.gob.pe/?p=aviso-24H

CORTO PLAZO

Dpto	Tipo de aviso	Nº	Inicio/Fin	Nivel
Ancash	AVISO DE CORTO PLAZO ANTE LLUVIAS INTENSAS	329	25/11/2026 25/11/2026	ROJO

Descripción

Se prevén precipitaciones acumuladas en 24 horas de intensidad moderada.

MONITOREO HIDROLÓGICO

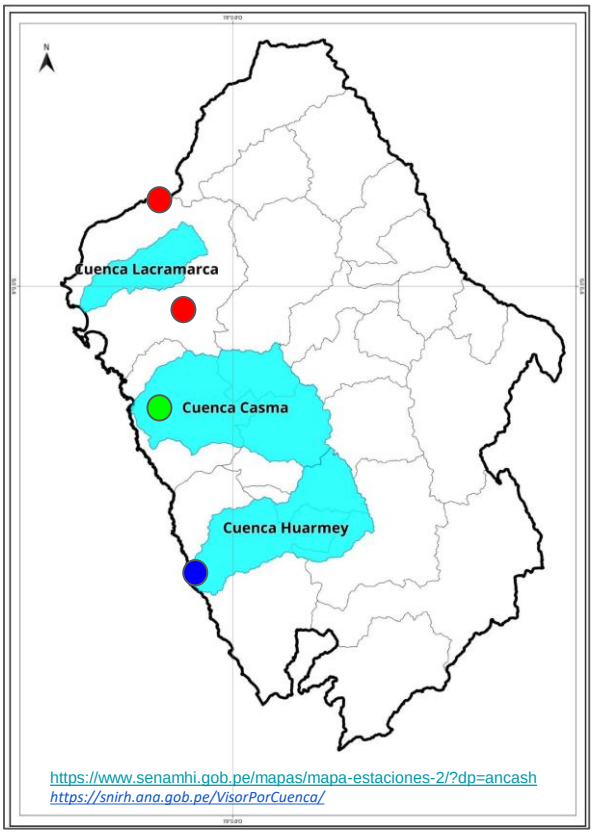

https://www.senamhi.gob.pe/mapas/mapa-estaciones-2/?dp=ancash
https://snirh.ana.gob.pe/VisorPorCuenca/

HIDROGRAMAS	PELIGRO LATENTE	TIPO DE PELIGRO
EST. SAN JACINTO Y EST. CONDORCERRO	MUY ALTO, ALTO	EROSIÓN FLUVIAL, INUNDACIÓN
EST. BUENA VISTA		EROSIÓN FLUVIAL, INUNDACIÓN, FLUJO DE DETRITOS
EST. HUARMEY		EROSIÓN FLUVIAL, INUNDACIÓN

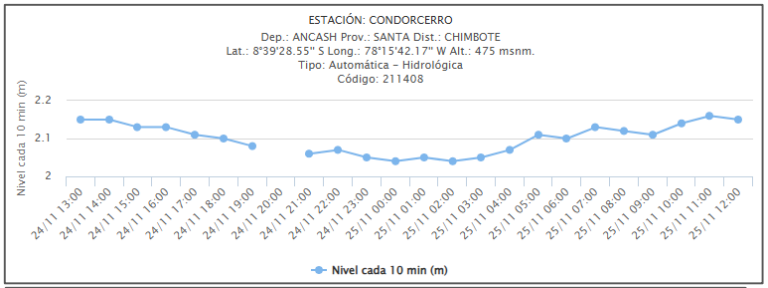

El nivel del río descendió hasta los 2.04 m durante la madrugada y luego mostró un ascenso sostenido durante la mañana, alcanzando un pico de 2.16 m a las 11:00 a. m. y situándose en 2.15 m al mediodía.

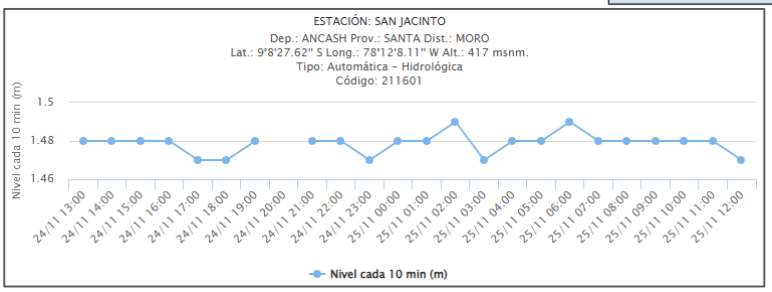

E nivel del río se ha mantenido sumamente estable durante toda la jornada, oscilando apenas entre los 1.47 m y 1.49 m, y situándose en 1.47 m al mediodía. Para mañana, de continuar esta tendencia estacionaria se esperaría que el nivel se mantenga estable alrededor de los 1.47 m - 1.49 m, sujeto a las precipitaciones en la cuenca alta.

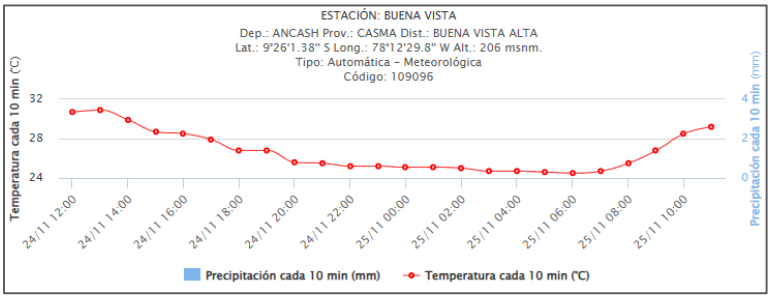

No se han registrado precipitaciones (0 mm) y la temperatura descendió hasta los 24.5 °C alrededor de las 06:00 a. m., iniciando luego un ascenso sostenido durante la mañana hasta alcanzar cerca de 29.3 °C a las 11:00 a. m. (tras registrar ayer una máxima cercana a los 31 °C). Para mañana, de mantenerse condiciones similares se esperaría una jornada seca con temperaturas máximas alrededor de los 30 °C - 31 °C hacia el mediodía y mínimas cercanas a los 24.5 °C durante la madrugada.

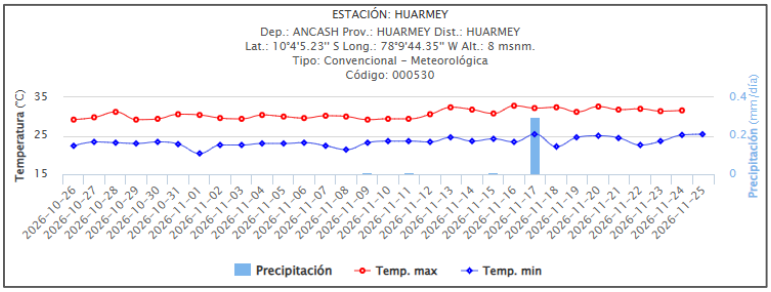

La temperatura mínima registrada se sitúa alrededor de los 25.5 °C (tras cerrar ayer 24/11 sin lluvias y con una máxima cercana a los 31.5 °C), manteniéndose sin precipitaciones acumuladas. Para mañana, de continuar el comportamiento estable de los últimos días se esperaría una jornada seca con temperaturas máximas alrededor de los 31 °C - 32 °C y mínimas cercanas a los 24 °C - 25 °C.

AVISO ESPECIAL DE VIENTO N° 25 - 2026

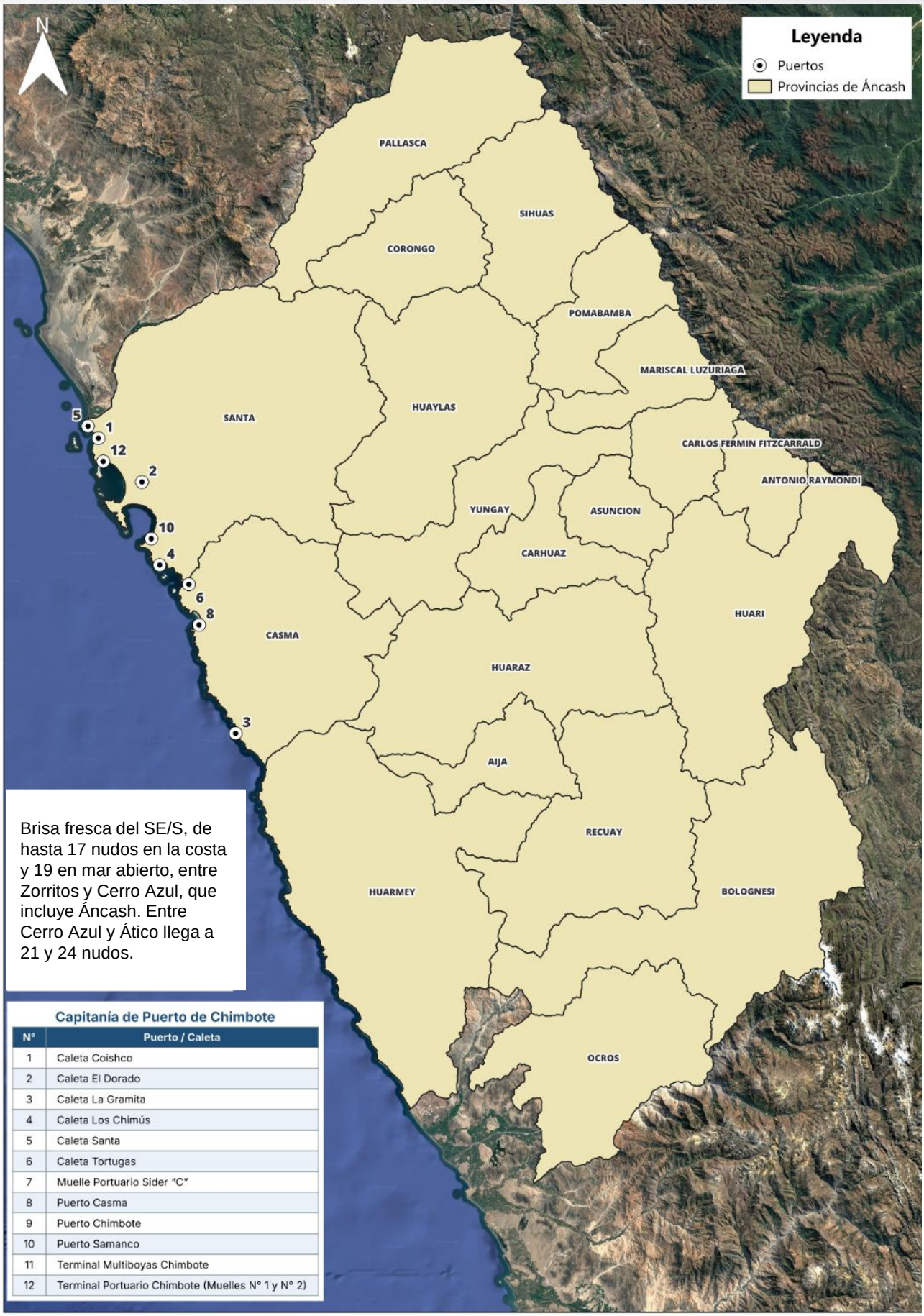

Brisa fresca del SE/S, de hasta 17 nudos en la costa y 19 en mar abierto, entre Zorritos y Cerro Azul, que incluye Áncash. Entre Cerro Azul y Ático llega a 21 y 24 nudos.

Capitanía de Puerto de Chimbote

N°	Puerto / Caleta
1	Caleta Coishco
2	Caleta El Dorado
3	Caleta La Gramita
4	Caleta Los Chimús
5	Caleta Santa
6	Caleta Tortugas
7	Muelle Portuario Sider "C"
8	Puerto Casma
9	Puerto Chimbote
10	Puerto Samanco
11	Terminal Multiboyas Chimbote
12	Terminal Portuario Chimbote (Muelles N° 1 y N° 2)

Fuente: DIHIDRONAV (https://www.dhn.mil.pe/portal/avisos-especiales)

AVISO ESPECIAL DE OLEAJES N° 51 - 2026

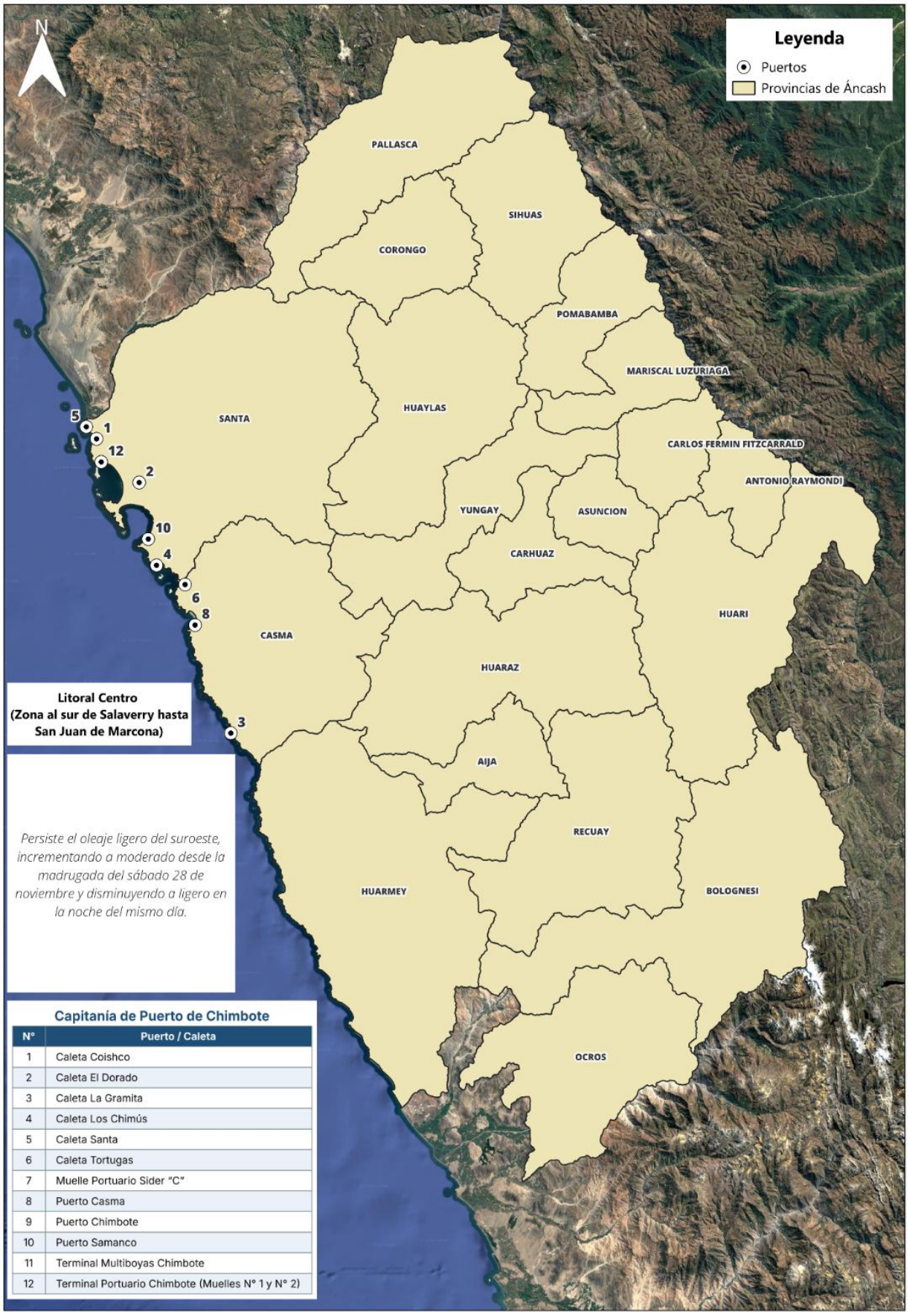

Capitanía de Puerto de Chimbote

N°	Puerto / Caleta
1	Caleta Coishco
2	Caleta El Dorado
3	Caleta La Gramita
4	Caleta Los Chimús
5	Caleta Santa
6	Caleta Tortugas
7	Muelle Portuario Sider "C"
8	Puerto Casma
9	Puerto Chimbote
10	Puerto Samanco
11	Terminal Multiboyas Chimbote
12	Terminal Portuario Chimbote (Muelles N° 1 y N° 2)

Fuente: DIHIDRONAV (https://www.dhn.mil.pe/portal/avisos-especiales)

ESTADO DE PUERTOS

(12 puertos cerrados , 0 puertos parcialmente cerrados, 0 puertos cerrados)

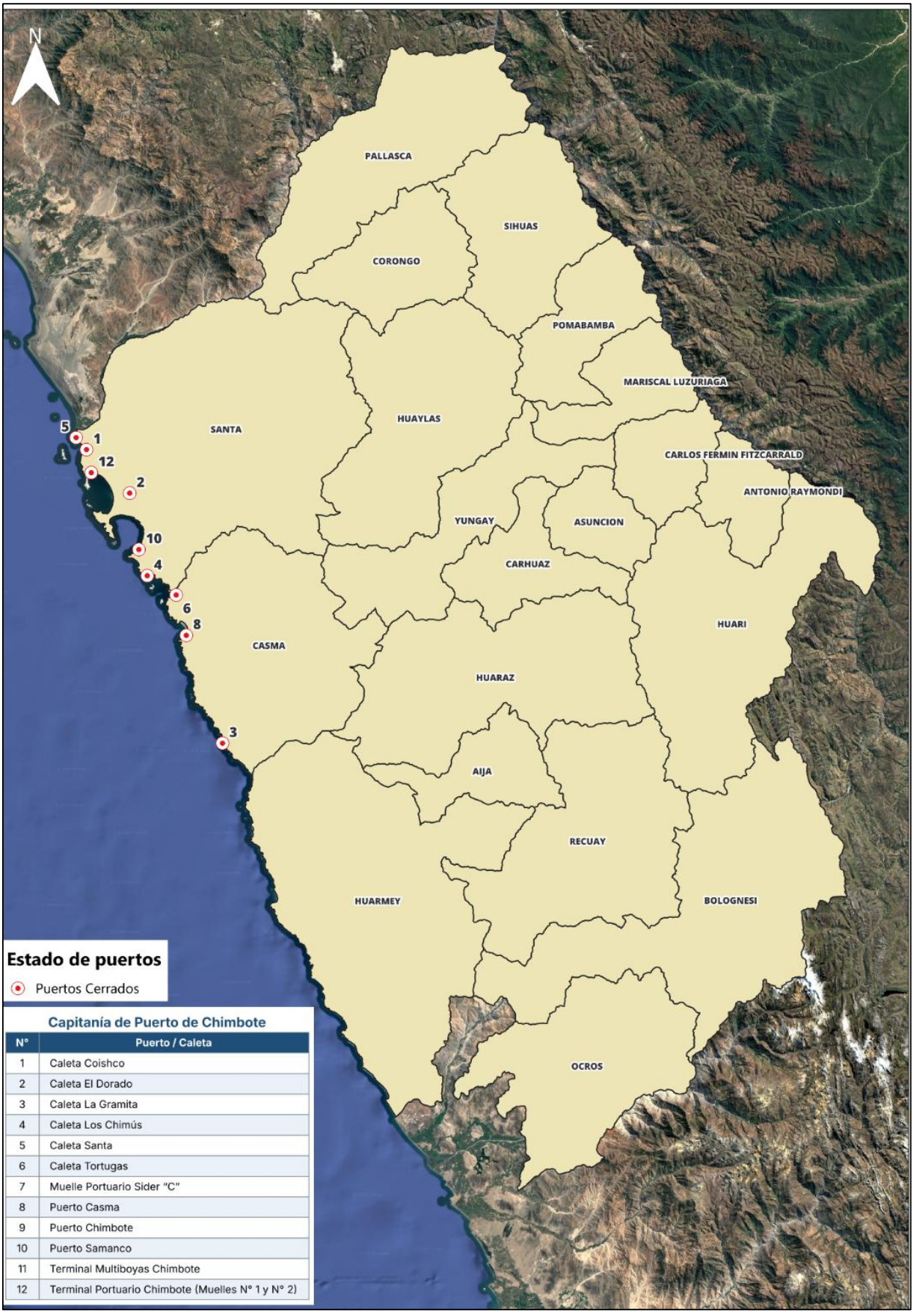

Capitanía de Puerto de Chimbote

N°	Puerto / Caleta
1	Caleta Coishco
2	Caleta El Dorado
3	Caleta La Gramita
4	Caleta Los Chimús
5	Caleta Santa
6	Caleta Tortugas
7	Muelle Portuario Sider "C"
8	Puerto Casma
9	Puerto Chimbote
10	Puerto Samanco
11	Terminal Multiboyas Chimbote
12	Terminal Portuario Chimbote (Muelles N° 1 y N° 2)

Actualizado: 25/11/2026 a las 11:50 horas. Fuente: DICAPI (https://www.dicapi.mil.pe/estado-de-puertos)

COMUNICADO OFICIAL ENFEN 20-2026

Alerta Niño Costero

Tema	Pronóstico
Magnitud del evento	Niño 1+2 (costero), iniciado en marzo 2026: magnitud extraordinaria hasta febrero 2027, se debilitaría hasta julio 2027. Niño 3.4 (Pacífico central): muy fuerte hasta febrero 2027, condición neutra en junio 2027.
Lluvias nov 2026 – ene 2027	Superiores a lo normal en la costa norte, **costa central y sierra norte y central occidental (incluye Áncash)**, con episodios moderados a fuertes, sobre todo en la costa norte. Normales a inferiores en sierra sur, centro oriental y Amazonía; inferiores en el Titicaca.
Lluvias verano 2027	Superiores en **toda la costa y la sierra occidental norte y central (incluye Áncash)**, más intensas en la costa norte.
Caudales	Superiores en Tumbes, Chira, Piura, La Leche y Jequetepeque (muy superiores en Tumbes y Piura); desde enero 2027 también Chillón, Rímac, Lurín, Pisco e Ica. Normales a inferiores en la sierra sur centro oriental; inferiores en tributarios del Titicaca y ríos de selva centro y sur.
Temperatura y reservorios	Temperatura del aire **muy superior en toda la costa (incluye Áncash)**, con récords hacia el verano. Tinajones no alcanzaría niveles normales; Paucarani podría llegar a niveles muy bajos.
Pesca	Anchoveta muy cerca de la costa y más profunda. Samasa en el norte; **machete de hebra, sierra y langostino café en la costa centro-norte**; perico, atún aleta amarilla y melva en toda la costa.
Nivel del mar y oleaje	Nivel del mar elevado, sobre todo en el norte. Entre diciembre y enero, mayor probabilidad de **oleajes anómalos del norte**, con riesgo de inundación y erosión costera en playas de baja pendiente.
Recomendaciones	Seguir los Avisos Especiales de Oleaje de la DHN, reforzar viviendas en zonas expuestas y considerar los escenarios de riesgo actualizados y el Visor INDECI.

REPORTE DE EMERGENCIAS EN EL DEPARTAMENTO DE ÁNCASH

En las últimas ***24 horas*** se registraron ***04 emergencias en el departamento de Áncash***, una (01) por **incendio forestal** en Chacas (Asunción), una (01) por **vientos fuertes** en San Luis (C. F. Fitzcarrald), una (01) por **huaico** en Chiquián (Bolognesi) y una (01) por **deslizamiento** en Shupluy (Yungay).

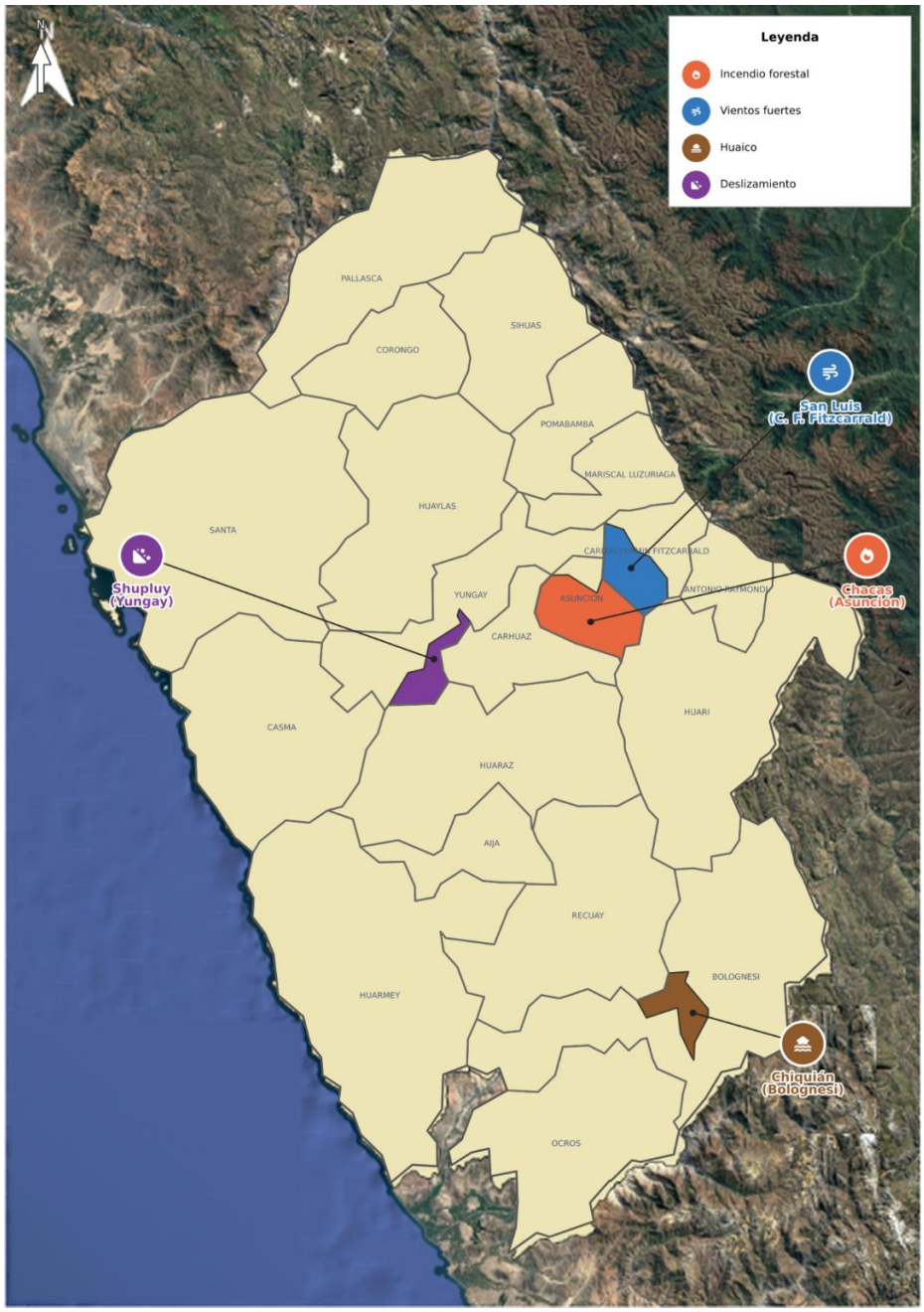

INCENDIO FORESTAL

Chacas (Asunción) – caserío Huallín
03 ha de cobertura vegetal afectada (estimado)
Acción: monitoreo del evento por difícil accesibilidad; focos de calor y humo local

VIENTOS FUERTES

San Luis (C. F. Fitzcarrald)
09 personas afectadas | 02 viviendas afectadas
Necesidad: techo y abrigo para 04 familias

HUAICO

Chiquián (Bolognesi) – sector Tranca Pashpa
Tierras de cultivo afectadas | DEE
Necesidad: combustible diésel, lampas, picos, carretillas y excavadora

DESLIZAMIENTO

Shupluy (Yungay) – tramo Pampamarca – Oshapachan
Vía de acceso afectada | tránsito interrumpido
Afecta el tránsito de vehículos y pobladores

REPORTE DE LAS VÍAS DE COMUNICACIÓN

01 con tránsito interrumpido y 22 con tránsito restringido.

Causa principal: Precipitaciones pluviales

TRAMOS CON TRÁNSITO INTERRUMPIDO

Provincia / Distrito	Vía / Sector	Días interrumpidos	Ruta alterna
Pomabamba / Parobamba	PE-12A, sector Suchiman Km 129+945 – 130+295	43	Vía provisional de tránsito que discurre por el lecho del río, paralela al trazo de la carretera Sihuas - Huacrachuco, correspondiente a la ruta nacional PE-12A.

TRAMOS CON TRÁNSITO RESTRINGIDO

Provincia / Distrito	Vía / Sector	Eventos y acciones	Ruta alterna
Huari	PE-14A, PE-14B y PE-14D	11	Sector Batán (PE-14D): ficha preliminar y presupuesto analítico. PE-14A y PE-14B: reconformación y perfilado de plataforma, limpieza de alcantarillas y reposición de muros. Sector Gran Chaparral (PE-14A, nuevo): coordinaciones para su atención.
Pallasca	PE-3N, tramo Pte. Chuquicara – Tauca y Pallasca - Mollepata	9	Sector Ancos: limpieza de material de huaico en dos frentes (ruta alterna Tauca – La Pampa – Pte. Huarochiri). Coordinaciones y gestión de recursos; muro de concreto ciclópeo en el Km 760+070.
Casma / Yaután	PE-14, puente Cachipampa	1	Pérdida del alero del estribo derecho; control de tránsito y señalización.
Sihuas / Cashapampa	PE-12A, puente Mitobamba	1	Deterioro del maderamen; se reemplazará por un puente modular.
TOTAL		**22**	

Actualizado: 25/11/2026 a las 08:00 horas.

Fuente: https://saecoe.mtc.gob.pe/visor

REPORTE DE CASOS DE DENGUE EN EL DEPARTAMENTO DE ÁNCASH

A NIVEL REGIONAL

Casos	**:**	**4 448**
Fallecidos	**:**	**8**

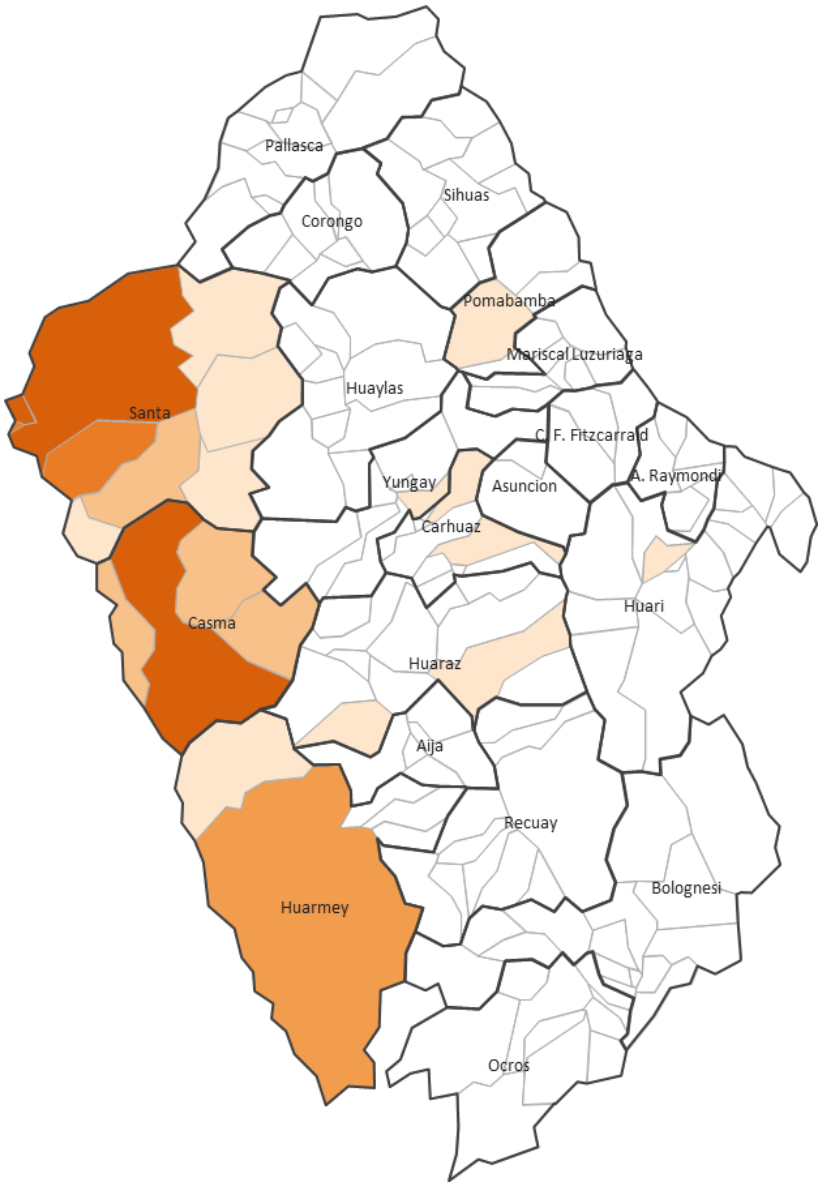

A NIVEL DISTRITAL

Provincia	Distrito	Casos	Fallecidos
Casma	Casma	1 320	4
Santa	Chimbote	1 071	2
Santa	Santa	1 025	1
Santa	Nuevo Chimbote	491	0
Santa	Coishco	387	1
Huarmey	Huarmey	42	0
Santa	Nepeña	34	0
Casma	Buena Vista Alta	28	0
Casma	Yautan	13	0
Casma	Comandante Noel	12	0
Santa	Moro	7	0
Santa	Samanco	7	0
Huarmey	Culebras	2	0
Huaraz	Huaraz (**)	2	0
Carhuaz	Marcara (**)	1	0
Huaraz	Huanchay (**)	1	0
Huari	Masin (**)	1	0
Santa	Caceres Del Peru	1	0
Pomabamba	Pomabamba (**)	1	0
Santa	Macate	1	0
Yungay	Mancos (**)	1	0
Total		**4 448**	**8**

(**) Casos en investigación. Casos: confirmados + probables.

Actualizado: 24/11/2026 a las 08:00 horas.

Fuente: Centro Nacional de Epidemiología, Prevención y Control de Enfermedades (CDC) - MINSA.

INDICADORES DE LEPTOSPIROSIS EN DEL DEPARTAMENTO DE ÁNCASH

Según el CDC-MINSA, a la SE 43-2026, la región Áncash registra **setenta y un (71) casos de leptospirosis**, de los cuales cuarenta y cinco (45) son confirmados y veintiséis (26) probables, con una tasa de incidencia acumulada de 5,91 por cada 100 000 habitantes. Se reportan diecisiete (17) hospitalizados (14 confirmados y 3 probables) y **dos (02) fallecidos**, con una letalidad de 2,82 %, superior al promedio nacional (0,35 %).

Los casos de 2026 superan ampliamente a los registrados a la misma semana en años anteriores (entre 2 y 8 casos en el periodo 2022-2025).

Indicadores de leptospirosis – Región Áncash (SE 43-2026)

Indicador	Áncash
Casos en la SE 43	4
Casos acumulados 2026	71
Confirmados	45 (63,4 %)
Probables	26 (36,6 %)
% del total nacional	0,46 %
TIA x 100 000 hab.	5,91
Hospitalizados confirmados	14
Hospitalizados probables	3
Fallecidos confirmados	2
Letalidad	2,82 %

Casos de leptospirosis a la SE 43, periodo 2022-2026 – Departamento de Áncash

2022	2023	2024	2025	2026
2	8	4	3	**71**

Fuente: Centro Nacional de Epidemiología, Prevención y Control de Enfermedades (CDC) – MINSA.

Actualizado: 03/11/2026 a las 14:00 horas.

DECLARATORIAS DE ESTADO DE EMERGENCIA EN EL DEPARTAMENTO DE ÁNCASH

Declaratorias de Estado de Emergencia vigentes en el departamento de Áncash				
N°	**Dispositivo legal**	**Inicio**	**Término**	**Descripción**
1	**Decreto Supremo N° 149-2026-PCM**	03/11/2026	01/01/2027	Declara el Estado de Emergencia en varios distritos de algunas provincias de los departamentos de Amazonas, **Áncash**, Apurímac, Arequipa, Ayacucho, Cajamarca, Cusco, Huancavelica, Huánuco, Ica, Junín, La Libertad, Lambayeque, Lima, Loreto, Madre de Dios, Moquegua, Pasco, Piura, Puno, San Martín, Tacna, Tumbes, Ucayali y la Provincia Constitucional del Callao, por **peligro inminente ante intensas precipitaciones pluviales asociadas al Fenómeno El Niño 2026-2027.**
2	**Decreto Supremo N° 140-2026-PCM**	12/10/2026	10/12/2026	Declara el Estado de Emergencia en varios distritos de algunas provincias de los departamentos de **Áncash**, Apurímac, Arequipa, Ayacucho, Cusco, Huancavelica, Huánuco, Junín, La Libertad, Loreto, Madre de Dios, Moquegua, Pasco, Puno, San Martín, Tacna y Ucayali, por **peligro inminente ante déficit hídrico para el período de lluvias 2026-2027.**

ESCENARIO DE RIESGO ANTE PRECIPITACIONES A CORTO PLAZO

No se registró pronóstico de precipitaciones en la región Áncash.

Actualizado: 25/11/2026 a las 10:01 horas.

Fuente:https://sigrid.cenepred.gob.pe/sigridv3/escenarios/lbam

REPORTE SÍSMICO EN EL DEPARTAMENTO DE ÁNCASH

No se reportaron movimientos sísmicos en las últimas 24 horas.

Actualizado: 25/11/2026 a las 11:50 horas. Fuente: https://ultimosismo.igp.gob.pe/