Boletín Semáforo de Emergencias N° 188 - 2026 COES – PRODUCE

EMERGENCY TRAFFIC LIGHT (Semáforo de Emergencias) OLEAJES/EVENTOS METEOROLÓGICOS

Oleajes Anómalos

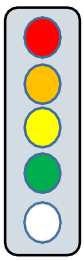

Muy fuerte	El mar presenta olas superiores a tres veces más sobre sus condiciones normales.
Fuerte	El mar presenta olas entre dos a tres más sobre sus condiciones normales.
Moderado	El mar presenta olas hasta el doble de sus condiciones normales.
Ligero	El mar presenta olas hasta en un 50% más sobre sus características normales
Normal	El mar presenta olas del promedio de las alturas de olas que comúnmente se observan.

Fuente: Dirección de Hidrografía y Navegación – DHN.

Eventos Hidrometeorológicos



Nivel Rojo	Se predicen fenómenos meteorológicos de gran magnitud.
Nivel Naranja	Se predicen fenómenos meteorológicos peligrosos.
Nivel Amarillo	Se predicen fenómenos meteorológicos moderadamente peligrosos, normales en esta región.
Nivel Verde	Se predicen fenómenos meteorológicos poco peligrosos, normales en esta región.
Nivel Blanco	Condiciones neutrales o normales.

Fuente: Servicio Nacional de Meteorología e Hidrología del Perú - SENAMHI

El **EMERGENCY TRAFFIC LIGHT** (Semáforo de Emergencias), es una herramienta que nos permite conocer semanalmente, en nivel de exposición al peligro de la infraestructura de los Desembarcaderos Pesqueros Artesanales y Laboratorios Científicos del IMARPE del Sector Producción ubicados en el litoral.

	Avisos Especiales - DHN / Oleaje Ligero	Avisos Especiales - DHN / Vientos Ligero
COSTA NORTE **Laboratorios Costeros:** Tumbes, Paita, Huanchaco y Santa Rosa. **Desembarcaderos Pesqueros Artesanales:** Puerto Pizarro, Acapulco Cancas, Máncora, Los Órganos, El Ñuro, Cabo Blanco, Talara, Paita, Yacile Parachique, Malabrigo, Salaverry, Puerto Morín y Pacasmayo.	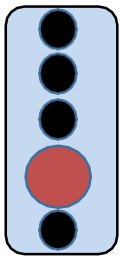	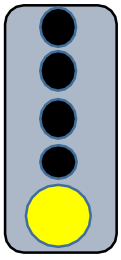
COSTA CENTRAL **Laboratorios Costeros:** Chimbote, Huacho y Pisco. **Desembarcaderos Pesqueros Artesanales:** Chimbote, Los Chimús, Casma, Culebras, Supe, Huacho, Chancay, Chorrillos, Callao y Pucusana, Tambo de Mora, San Andrés, Laguna Grande, Lagunillas, El Chaco y S.J. de Marcona.	**Avisos Especiales - DHN / Oleaje Ligero**	**Avisos SENAMHI**
	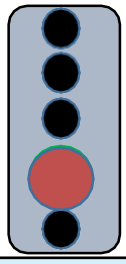	
COSTA SUR **Laboratorios Costeros:** Camaná e Ilo. **Desembarcaderos Pesqueros Artesanales:** Lomas, Chala, Ático, La Planchada, Quilca, Matarani, Ilo, Morro Sama y Vila Vila.	**Avisos Especiales - DHN / Oleaje Ligero**	**Avisos SENAMHI**
	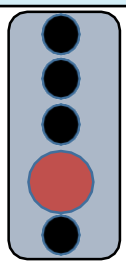	

OLEAJES ANÓMALOS

AVISO ESPECIAL N° 51 DHN – OLEAJES ANÓMALOS

La Marina de Guerra del Perú a través de la Dirección de Hidrografía y Navegación, pone en conocimiento a la opinión pública el arribo de oleajes anómalos.

VIENTOS ANÓMALOS

AVISO ESPECIAL N° 25 DHN – VIENTOS ANÓMALOS

A partir del mediodía del lunes 23 hasta la tarde del miércoles 25 de noviembre se presentará brisa fresca (hasta 21 nudos) con dirección predominante del sureste y sur entre las localidades de Cerro Azul a Ático; mientras que, en mar abierto se presentará brisa fresca a fuerte (hasta 24 nudos). Asimismo, a partir de la tarde del lunes 23 hasta la tarde del miércoles 25 de noviembre se presentará brisa fresca (hasta 17 nudos) con dirección predominante del sureste y sur entre las localidades de Zorritos a Cerro Azul, y Atico a Ilo; mientras que, en mar abierto se presentará brisa fresca (hasta 19 nudos).

Telf: (511) 6162222 Anexo:2802 -2806 -2807
coesproduce@produce.gob.pe
Ministerio de la Producción
http://coes.produce.gob.pe/
Calle Uno Oeste 060 – Urb. Córpac, San Isidro

Boletín Semáforo de Emergencias N° 188 - 2026 COES – PRODUCE

Características del Oleaje en el Litoral: Costa Norte

Litoral Norte (Zona de Tumbes hasta Salaverry): condiciones normales.

COSTA NORTE

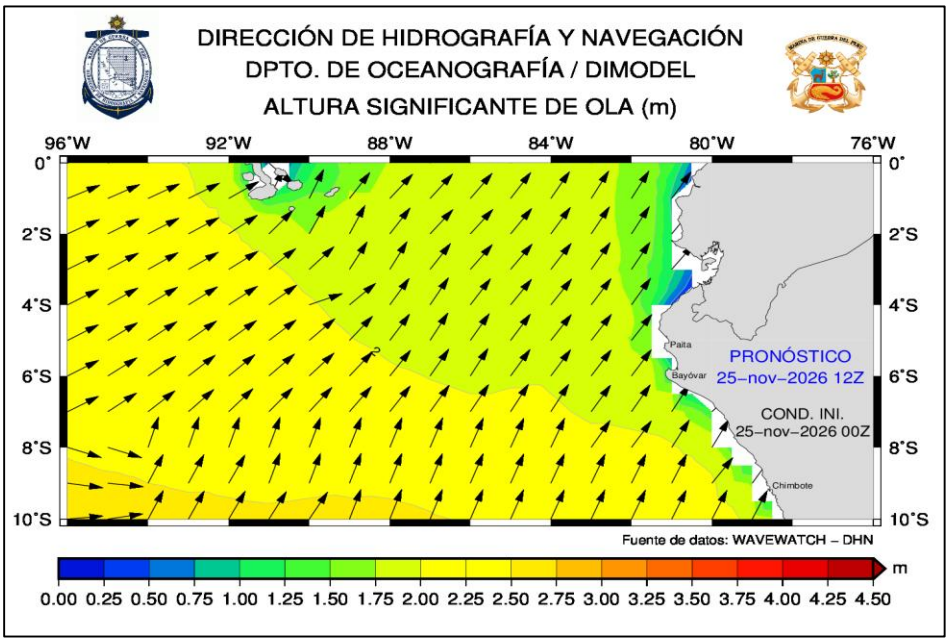

Fuente: http://www.naylamp.dhn.mil.pe/dhn2/secciones/Pronosticos/pronosticosolas/PeruNorte_Olas.php

Condiciones Normales

Oleaje Muy fuerte	El mar presenta alturas de olas superiores a tres veces más sobre sus condiciones normales.
Oleaje Fuerte	El mar presenta alturas de olas entre dos a tres veces más sobre sus condiciones normales.
Oleaje Moderado	El mar presenta alturas de olas hasta el doble de sus condiciones normales.
Oleaje Ligero	El mar presenta alturas de olas hasta en un 50% más sobre sus características normales.
Oleaje Normal	El mar presenta olas alrededor al promedio de las alturas de olas que comúnmente se observan.

Fuente: DHN

CONDICIONES EN LOS DESEMBARCADEROS PESQUEROS ARTESANALES (DPA) Y LABORATORIOS COSTEROS (IMARPE)

REGIÓN	Provincia/ Distrito	DPA	LABORATORIOS COSTEROS	NOVIEMBRE 1	2	3	4	5	6	7	8	9	10	11	12	13	14	15	16	17	18	19	20	21	22	23	24	25	26	27	28	29	30	31	CONDICIONES	AFECTACIÓN
Tumbes	Tumbes/ Pto Pizarro	Puerto Pizarro	Tumbes																																SIN AFECTACIÓN
	Tumbes/La Cruz	La Cruz																																	
	Contral. Villar/Zorritos	Acapulco																																	
	Contral. Villar/Zorritos	Cancas																																	
Piura	Talara/ Mancora	Mancora	Paita																																
	Talara/ Los Órganos	Los Órganos																																	
	Talara/ Los Órganos	El Ñuro																																	
	Talara/El Alto	Cabo Blanco																																	
	Talara/Lobitos	Lobitos																																	
	Talara/Pariñas	Talara																																	
	Paita/Paita	Paita																																	
	Paita/Paita	Yacila																																	
	Paita/Paita	Islillas																																	
	Sechura/ Sechura	Las Delicias																																	
	Sechura/ Sechura	Parachique																																	
Lambayeque	Lambayeque/ San José	San José	Santa Rosa																																
	Chiclayo/Eten	Puerto Eten																																	
La Libertad	Pacasmayo/ Pacasmato	Pacasmayo	Huanchaco																																
	Ascope/Razuri	Malabrigo																																	
	Trujillo/ Salaverry	Salaverry																																	
	Viru/Viru	Pto Morín																																	

Persiste el oleaje ligero del suroeste, incrementando a moderado desde la madrugada del jueves 26 de noviembre y disminuyendo a ligero en la noche del mismo día.

Elaboración: COES PRODUCE

Boletín Semáforo de Emergencias N° 188 - 2026 COES – PRODUCE

Características del Oleaje en el Litoral: Costa Central

Al sur de Salaverry hasta Chancay: ocurrencia de oleaje ligero del suroeste desde la madrugada del miércoles 04 de diciembre.
Al sur de Chancay hasta San Juan de Marcona: ocurrencia de oleaje ligero del suroeste desde el mediodía del martes 03 de diciembre.

COSTA CENTRAL

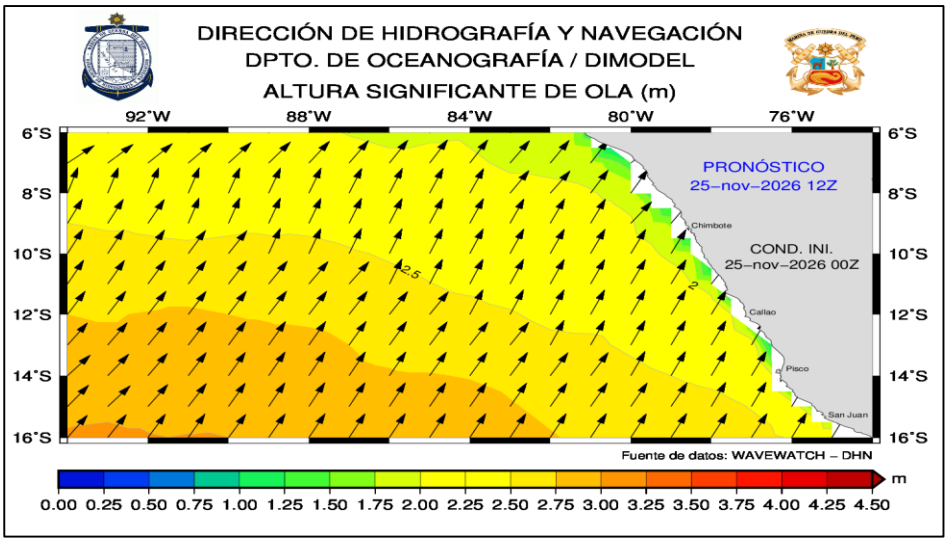

Fuente: http://www.naylamp.dhn.mil.pe/dhn2/secciones/Pronosticos/pronosticosolas/PeruCentro_Olas.php

Oleaje Ligero

Oleaje Muy fuerte	El mar presenta alturas de olas superiores a tres veces más sobre sus condiciones normales.
Oleaje Fuerte	El mar presenta alturas de olas entre dos a tres veces más sobre sus condiciones normales.
Oleaje Moderado	El mar presenta alturas de olas hasta el doble de sus condiciones normales.
Oleaje Ligero	El mar presenta alturas de olas hasta en un 50% más sobre sus características normales.
Normal	El mar presenta olas alrededor al promedio de las alturas de olas que comúnmente se observan.

Fuente: DHN

CONDICIONES EN LOS DESEMBARCADEROS PESQUEROS ARTESANALES (DPA) Y LABORATORIOS COSTEROS (IMARPE)

REGIÓN	Provincia/ Distrito	DPA	LABORATORIOS COSTEROS	NOVIEMBRE 1 2 3 4 5 6 7 8 9 10 11 12 13 14 15 16 17 18 19 20 21 22 23 24 25 26 27 28 29 30 31	CONDICIONES	AFECTACIÓN
Ancash	Santa/ Chimbote	Chimbote	Chimbote		Al sur de Salaverry hasta Chancay: Persiste el oleaje ligero del suroeste, incrementando a moderado desde la madrugada del sábado 28 de noviembre, disminuyendo a ligero en la noche del mismo día. Al sur de Chancay hasta San Juan de Marcona: Persiste el oleaje moderado del suroeste, intensificándose a fuerte desde la tarde del viernes 27, disminuyendo a moderado en la mañana del sábado 28 y decreciendo a ligero en la mañana del domingo 29 de noviembre.	SIN AFECTACIÓN
	Santa/ Samanco	Los Chimus				
	Casma/ Com. Noel	Puerto Casma				
	Huarmey/ Culebras	Culebras				
	Huarmey/ Huarmey	Huarmey				
Lima	Barranca/ Supe Puerto	Supe	Huacho			
	Huaura/ Huacho	Huacho				
	Huaral/ Chancay	Chancay				
	Lima/Ancón	Las Conchitas				
	Callao/ Ventanilla	Bahía Blanca				
	Callao/Callao	Callao				
	Lima/ Chorrillos	Chorrillos				
	Lima/ Pucusana	Pucusana				
	Cañete/ Cerro Azul	Cerro Azul				
Ica	Chincha/ Tambo de Mora	Tambo de Mora	Pisco			
	Pisco/ San ndrés	San Andrés				
	Pisco/Paracas	Lagunillas				
		Laguna Grande				
		El Chaco				
		José Olaya				
	Nazca/ Marcona	S.J. de Marcona				

Elaboración: COES PRODUCE

Boletín Semáforo de Emergencias N° 188 - 2026 COES – PRODUCE

Características del Oleaje en el Litoral: Costa Sur

Ocurrencia de oleaje ligero del suroeste desde la mañana del martes 03 de diciembre.

COSTA SUR

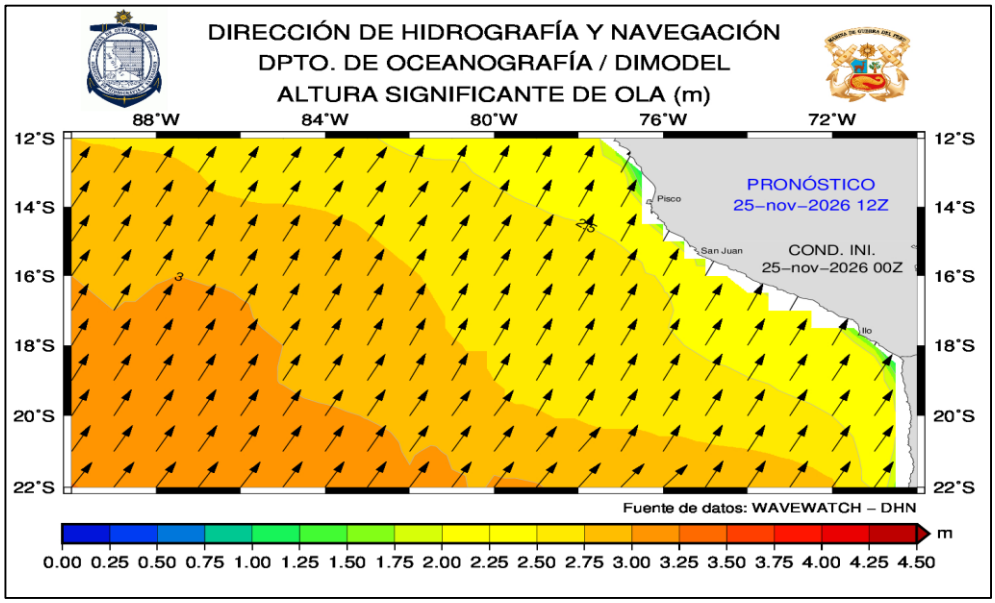

Fuente: http://www.naylamp.dhn.mil.pe/dhn2/secciones/Pronosticos/pronosticosolas/PeruSur_Olas.php

Oleaje Ligero

Oleaje Muy fuerte	El mar presenta alturas de olas superiores a tres veces más sobre sus condiciones normales.
Oleaje Fuerte	El mar presenta alturas de olas entre dos a tres veces más sobre sus condiciones normales.
Oleaje Moderado	El mar presenta alturas de olas hasta el doble de sus condiciones normales.
Oleaje Ligero	El mar presenta alturas de olas hasta en un 50% más sobre sus características normales.
Normal	El mar presenta olas alrededor al promedio de las alturas de olas que comúnmente se observan.

Fuente: DHN

CONDICIONES EN LOS DESEMBARCADEROS PESQUEROS ARTESANALES (DPA) Y LABORATORIOS COSTEROS (IMARPE)

REGIÓN	Provincia/ Distrito	DPA	LABORATORIOS COSTEROS	NOVIEMBRE 1	2	3	4	5	6	7	8	9	10	11	12	13	14	15	16	17	18	19	20	21	22	23	24	25	26	27	28	29	30	31	CONDICIONES	AFECTACIÓN
Arequipa	Caravelí/ Lomas	Lomas	Matarani																																Persiste el oleaje ligero del noroeste y oeste, variando de dirección hacia el suroeste desde la noche del domingo 22, incrementando a moderado desde la mañana del lunes 23 y disminuyendo a ligero en la noche del martes 24 de noviembre.	SIN AFECTACIÓN
	Caravelí/ Chala	Chala																																		
	Caravelí/Atico	Atico																																		
	Camaná/ Ocoña	La Planchada																																		
	Camaná/ Quilca	Quilca																																		
	Islay/Islay	Matarani																																		
Moquegua	Ilo/Ilo	Ilo	Ilo																																	
Tacna	Tacna/Sama	Morro Sama																																		
	Tacna/Sama	Villa Vila																																		

Elaboración: COES PRODUCE

Aspectos importantes:

- Los oleajes del noroeste, oeste y suroeste afectarían principalmente las áreas que tengan playas abiertas o semi-abiertas orientadas hacia el noroeste, oeste y suroeste.
- El horizonte predictivo del estado del mar en la zona costera de nuestro litoral es hasta el jueves 14 de noviembre.
- Se exhorta a toda la población costera y personas que realizan actividades portuarias, pesqueras, deportivas y de recreo, acatar las medidas de seguridad que se dispongan, con la finalidad de salvaguardar la vida humana en zonas de influencia.
- La DHN y el COES – PRODUCE continúan monitoreando las condiciones océano-atmosféricas.