PERÚ Ministerio de la Producción

Oficina de Seguridad y Defensa Nacional
Centro de Operaciones de Emergencia del Sector Producción

COES PRODUCE

BOLETÍN METEOROLÓGICO N°484 - 2026

INCREMENTO DE TEMPERATURA DIURNA EN LA COSTA Y EN LA SIERRA

Nivel Rojo

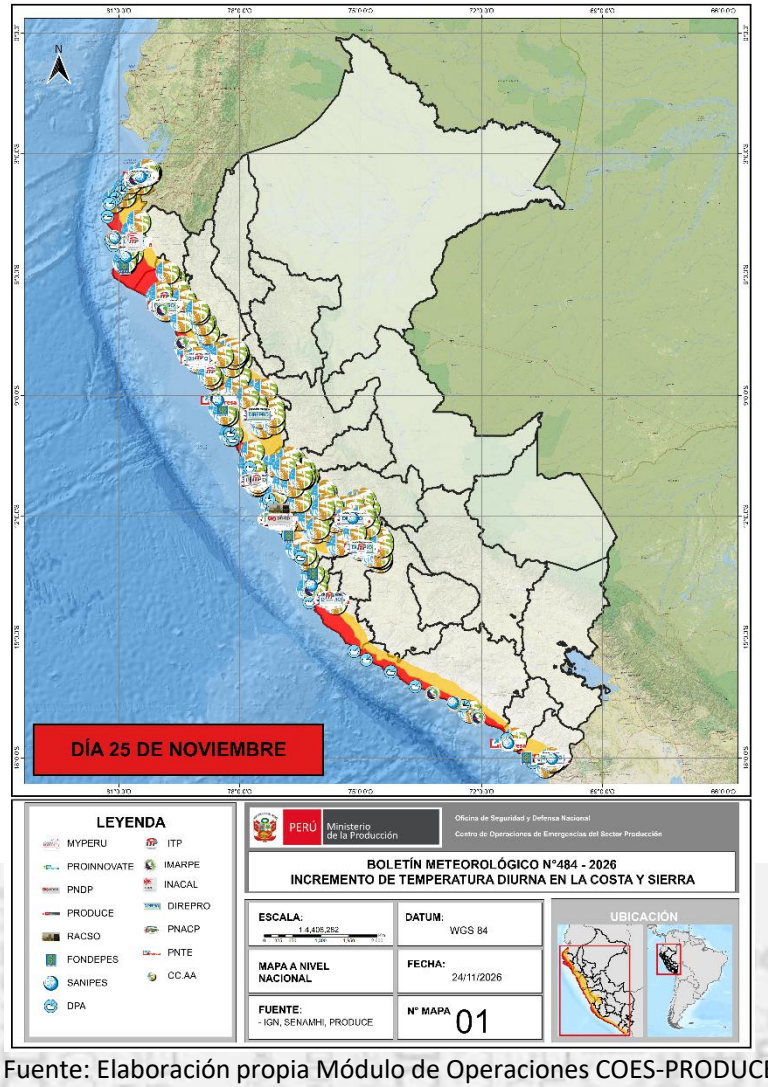

Fuente: Elaboración propia Módulo de Operaciones COES-PRODUCE

I. DEPARTAMENTOS AFECTADOS:

Ancash, Arequipa, Cajamarca, Callao, Huancavelica, Ica, Junín, La Libertad, Lambayeque, Lima, Moquegua, Pasco, Piura, Tacna y Tumbes.

II. INICIO DEL EVENTO:

Miércoles, 25 de Noviembre de 2026 a las 10:00 horas

III. FIN DEL EVENTO:

Sábado , 28 de Noviembre de 2026 a las 23:59 horas

IV. PERIODO DE VIGENCIA DEL AVISO:

85 horas

ELEMENTOS EXPUESTOS DEL SECTOR PRODUCCIÓN – NIVEL ROJO

DEPARTAMENTOS	INFRAESTRUCTURAS															TOTAL
	VINCULADAS DIRECTAMENTE											VINCULADAS INDIRECTAMENTE				
	FONDEPES	IMARPE	ITP – CITES	SANIPES	PNACP	MYPErú	INACAL	PNDP	Sedes PRODUCE	PNTE	ProInnóvate	DIREPRO	CENTROS ACUÍCOLAS	DPA	RACSO	
ANCASH	2	1	0	1	1	0	0	0	0	1	0	1	36	3	0	46
AREQUIPA	0	3	0	1	0	0	0	0	0	0	0	0	1	6	0	11
CAJAMARCA	0	0	0	0	0	0	0	0	0	0	0	0	5	0	0	5
CALLAO	1	3	1	1	1	0	0	0	0	0	0	1	0	2	0	10
HUANCAVELICA	0	0	2	0	1	0	0	0	0	1	0	1	113	0	0	118
ICA	2	1	1	1	1	0	0	0	0	1	0	1	6	3	0	17
JUNIN	0	0	0	1	1	0	0	0	0	1	0	1	237	0	0	241
LA LIBERTAD	1	1	3	0	1	0	0	0	0	1	0	1	85	1	0	94
LAMBAYEQUE	0	1	0	0	1	0	0	0	0	1	0	1	50	1	0	55
LIMA	2	1	6	2	3	1	3	1	9	1	1	2	104	6	1	143
MOQUEGUA	1	1	2	1	0	0	0	0	0	1	0	0	1	1	0	8
PASCO	0	0	0	0	0	0	0	0	0	0	0	0	33	0	0	33
PIURA	4	1	1	2	1	0	1	0	0	1	0	1	20	10	0	42
TACNA	1	0	1	1	1	0	0	0	0	1	0	1	6	1	0	13
TUMBES	2	1	0	1	1	0	0	0	0	1	0	1	85	3	0	95
TOTAL	**16**	**14**	**17**	**12**	**13**	**1**	**4**	**1**	**9**	**11**	**1**	**12**	**782**	**37**	**1**	**931**

SENAMHI. Aviso Meteorológico N°484 – 2026; 23 de Noviembre del 2026 [citado 25 de Noviembre del 2026]. Disponible en: https://www.senamhi.gob.pe/?p=aviso-meteorologico-vigente&a=2026&b=29401&c=00&d=SENA

COES PRODUCE
MÓDULO DE OPERACIONES
San Isidro, 25 de Noviembre del 2026 a las 11:15 horas

BOLETÍN METEOROLÓGICO N°484 - 2026

INCREMENTO DE TEMPERATURA DIURNA EN LA COSTA Y EN LA SIERRA

Nivel Rojo



Fuente: Elaboración propia Módulo de Operaciones COES-PRODUCE

I. DEPARTAMENTOS AFECTADOS:

Ancash, Arequipa, Cajamarca, Callao, Huánuco, Ica, Junín, La Libertad, Lambayeque, Lima, Moquegua, Pasco, Piura, Tacna y Tumbes.

II. INICIO DEL EVENTO:

Miércoles, 25 de Noviembre de 2026 a las 10:00 horas

III. FIN DEL EVENTO:

Sábado , 28 de Noviembre de 2026 a las 23:59 horas

IV. PERIODO DE VIGENCIA DEL AVISO:

85 horas

ELEMENTOS EXPUESTOS DEL SECTOR PRODUCCIÓN – NIVEL ROJO

DEPARTAMENTOS	INFRAESTRUCTURAS															TOTAL
	VINCULADAS DIRECTAMENTE											VINCULADAS INDIRECTAMENTE				
	FONDEPES	IMARPE	ITP – CITES	SANIPES	PNACP	MYPErú	INACAL	PNDP	Sedes PRODUCE	PNTE	ProInnóvate	DIREPRO	CENTROS ACUÍCOLAS	DPA	RACSO	
ANCASH	2	1	0	1	1	0	0	0	0	1	0	1	35	3	0	45
AREQUIPA	0	3	0	1	0	0	0	0	0	0	0	0	1	6	0	11
CAJAMARCA	0	0	0	0	0	0	0	0	0	0	0	0	2	0	0	2
CALLAO	1	3	1	1	1	0	0	0	0	0	0	1	0	2	0	10
HUANUCO	0	0	1	0	1	0	0	0	0	0	0	1	89	0	0	92
ICA	2	1	1	1	1	0	0	0	0	1	0	1	6	3	0	17
JUNIN	0	0	0	0	0	0	0	0	0	0	0	0	104	0	0	104
LA LIBERTAD	1	1	3	0	1	0	0	0	0	1	0	1	18	1	0	27
LAMBAYEQUE	0	1	0	0	1	0	0	0	0	1	0	1	50	1	0	55
LIMA	2	1	6	2	3	1	3	1	9	1	1	2	101	6	1	140
MOQUEGUA	1	1	2	1	0	0	0	0	0	1	0	0	1	1	0	8
PASCO	0	0	0	0	1	0	0	0	0	0	0	1	68	0	0	70
PIURA	4	1	1	2	1	0	1	0	0	1	0	1	20	10	0	42
TACNA	1	0	1	1	1	0	0	0	0	1	0	1	6	1	0	13
TUMBES	2	1	0	1	1	0	0	0	0	1	0	1	85	3	0	95
TOTAL	**16**	**14**	**16**	**11**	**13**	**1**	**4**	**1**	**9**	**9**	**1**	**12**	**586**	**37**	**1**	**731**

SENAMHI. Aviso Meteorológico N°484 – 2026; 23 de Noviembre del 2026 [citado 25 de Noviembre del 2026]. Disponible en: https://www.senamhi.gob.pe/?p=aviso-meteorologico-vigente&a=2026&b=29401&c=00&d=SENA

COES PRODUCE
MÓDULO DE OPERACIONES
San Isidro, 25 de Noviembre del 2026 a las 11:15 horas

PERÚ Ministerio de la Producción

Oficina de Seguridad y Defensa Nacional
Centro de Operaciones de Emergencia del Sector Producción

COES PRODUCE

BOLETÍN METEOROLÓGICO N°484 - 2026

INCREMENTO DE TEMPERATURA DIURNA EN LA COSTA Y EN LA SIERRA

Nivel Rojo

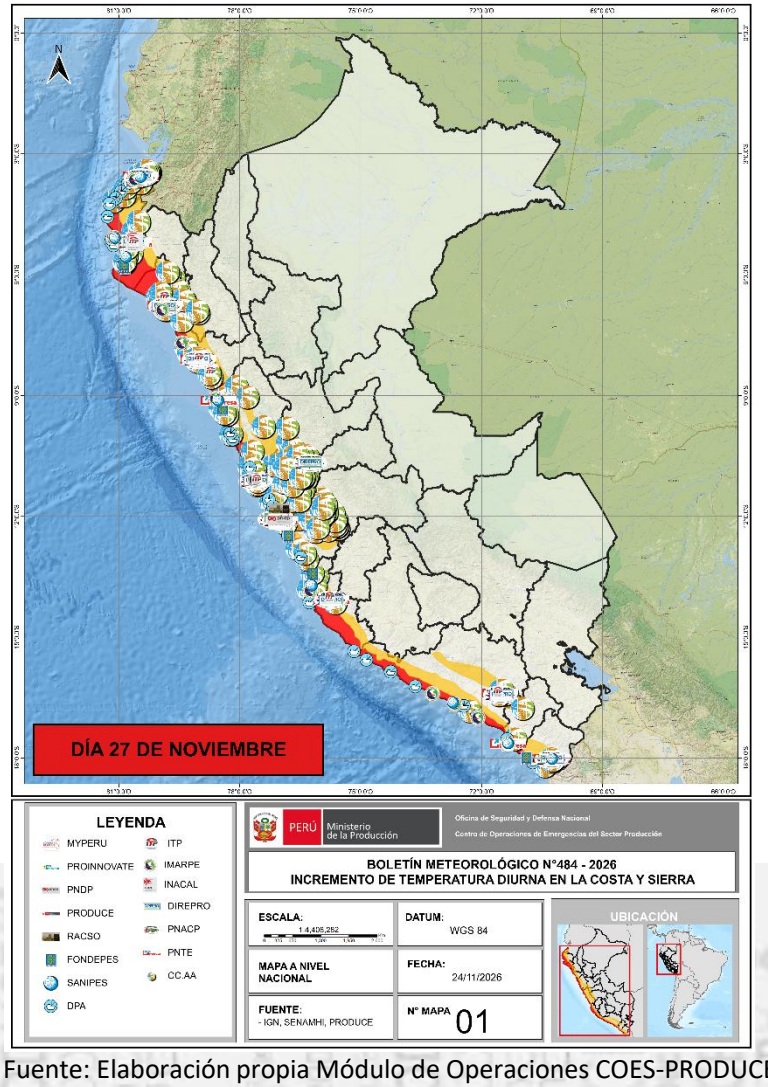

Fuente: Elaboración propia Módulo de Operaciones COES-PRODUCE

I. DEPARTAMENTOS AFECTADOS:

Ancash, Arequipa, Cajamarca, Callao, Huánuco, Ica, Junín, La Libertad, Lambayeque, Lima, Moquegua, Pasco, Piura, Tacna y Tumbes.

II. INICIO DEL EVENTO:

Miércoles, 25 de Noviembre de 2026 a las 10:00 horas

III. FIN DEL EVENTO:

Sábado , 28 de Noviembre de 2026 a las 23:59 horas

IV. PERIODO DE VIGENCIA DEL AVISO:

85 horas

ELEMENTOS EXPUESTOS DEL SECTOR PRODUCCIÓN – NIVEL ROJO

DEPARTAMENTOS	INFRAESTRUCTURAS															TOTAL
	VINCULADAS DIRECTAMENTE											VINCULADAS INDIRECTAMENTE				
	FONDEPES	IMARPE	ITP – CITES	SANIPES	PNACP	MYPErú	INACAL	PNDP	Sedes PRODUCE	PNTE	ProInnóvate	DIREPRO	CENTROS ACUÍCOLAS	DPA	RACSO	
ANCASH	2	1	0	1	0	0	0	0	0	1	0	0	16	3	0	24
AREQUIPA	0	3	2	1	1	0	0	0	0	1	0	1	8	6	0	23
CAJAMARCA	0	0	0	0	0	0	0	0	0	0	0	0	2	0	0	2
CALLAO	1	3	1	1	1	0	0	0	0	0	0	1	0	2	0	10
HUANUCO	0	0	0	0	0	0	0	0	0	0	0	0	4	0	0	4
ICA	2	1	1	1	1	0	0	0	0	1	0	1	6	3	0	17
JUNIN	0	0	0	0	0	0	0	0	0	0	0	0	91	0	0	91
LA LIBERTAD	1	1	3	0	1	0	0	0	0	1	0	1	17	1	0	26
LAMBAYEQUE	0	1	0	0	1	0	0	0	0	1	0	1	50	1	0	55
LIMA	2	1	6	2	3	1	3	1	9	1	1	2	101	6	1	140
MOQUEGUA	1	1	2	1	0	0	0	0	0	1	0	0	2	1	0	9
PASCO	0	0	0	0	1	0	0	0	0	0	0	1	58	0	0	60
PIURA	4	1	1	2	1	0	1	0	0	1	0	1	20	10	0	42
TACNA	1	0	1	1	1	0	0	0	0	1	0	1	6	1	0	13
TUMBES	2	1	0	1	1	0	0	0	0	1	0	1	85	3	0	95
TOTAL	**16**	**14**	**17**	**11**	**12**	**1**	**4**	**1**	**9**	**10**	**1**	**11**	**466**	**37**	**1**	**611**

SENAMHI. Aviso Meteorológico N°484 – 2026; 23 de Noviembre del 2026 [citado 25 de Noviembre del 2026]. Disponible en: https://www.senamhi.gob.pe/?p=aviso-meteorologico-vigente&a=2026&b=29401&c=00&d=SENA

COES PRODUCE
MÓDULO DE OPERACIONES
San Isidro, 25 de Noviembre del 2026 a las 11:15 horas

BOLETÍN METEOROLÓGICO N°484 - 2026

INCREMENTO DE TEMPERATURA DIURNA EN LA COSTA Y EN LA SIERRA

Nivel Rojo

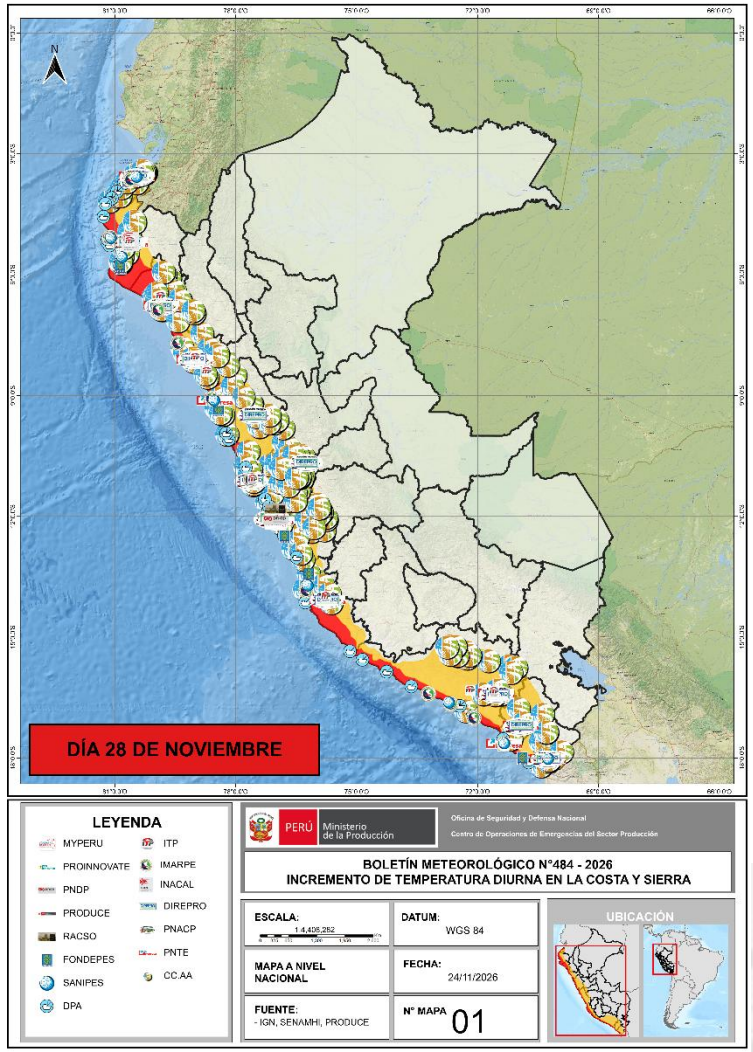

Fuente: Elaboración propia Módulo de Operaciones COES-PRODUCE

I. DEPARTAMENTOS AFECTADOS:

Ancash, Arequipa, Cajamarca, Callao, Huánuco, Ica, Junín, La Libertad, Lambayeque, Lima, Moquegua, Pasco, Piura, Tacna y Tumbes.

II. INICIO DEL EVENTO:

Miércoles, 25 de Noviembre de 2026 a las 10:00 horas

III. FIN DEL EVENTO:

Sábado , 28 de Noviembre de 2026 a las 23:59 horas

IV. PERIODO DE VIGENCIA DEL AVISO:

85 horas

ELEMENTOS EXPUESTOS DEL SECTOR PRODUCCIÓN – NIVEL ROJO

DEPARTAMENTOS	INFRAESTRUCTURAS															TOTAL
	VINCULADAS DIRECTAMENTE											VINCULADAS INDIRECTAMENTE				
	FONDEPES	IMARPE	ITP – CITES	SANIPES	PNACP	MYPErú	INACAL	PNDP	Sedes PRODUCE	PNTE	ProInnóvate	DIREPRO	CENTROS ACUÍCOLAS	DPA	RACSO	
ANCASH	2	1	0	1	1	0	0	0	0	1	0	1	34	3	0	44
AREQUIPA	0	3	3	1	1	0	0	0	0	1	0	1	42	6	0	58
CAJAMARCA	0	0	0	0	0	0	0	0	0	0	0	0	2	0	0	2
CALLAO	1	3	1	1	1	0	0	0	0	0	0	1	0	2	0	10
HUANUCO	0	0	0	0	0	0	0	0	0	0	0	0	6	0	0	6
ICA	2	1	1	1	1	0	0	0	0	1	0	1	8	3	0	19
JUNIN	0	0	0	0	0	0	0	0	0	0	0	0	58	0	0	58
LA LIBERTAD	1	1	3	0	1	0	0	0	0	1	0	1	28	1	0	37
LAMBAYEQUE	0	1	0	0	1	0	0	0	0	1	0	1	50	1	0	55
LIMA	2	1	6	2	3	1	3	1	9	1	1	2	106	6	1	145
MOQUEGUA	1	1	2	1	1	0	0	0	0	2	0	1	3	1	0	13
PASCO	0	0	0	0	1	0	0	0	0	0	0	1	58	0	0	60
PIURA	4	1	1	2	1	0	1	0	0	1	0	1	20	10	0	42
TACNA	1	0	1	1	1	0	0	0	0	1	0	1	16	1	0	23
TUMBES	2	1	0	1	1	0	0	0	0	1	0	1	85	3	0	95
TOTAL	**16**	**14**	**18**	**11**	**14**	**1**	**4**	**1**	**9**	**11**	**1**	**13**	**516**	**37**	**1**	**667**

SENAMHI. Aviso Meteorológico N°484 – 2026; 23 de Noviembre del 2026 [citado 25 de Noviembre del 2026]. Disponible en: https://www.senamhi.gob.pe/?p=aviso-meteorologico-vigente&a=2026&b=29401&c=00&d=SENA

COES PRODUCE
MÓDULO DE OPERACIONES
San Isidro, 25 de Noviembre del 2026 a las 11:15 horas

V. RECOMENDACIONES

- ✓ Se recomienda a las instituciones del Sector producción activar sus planes y protocolos ante precipitaciones.
- ✓ Fortalecer la infraestructura y equipamientos para reducir la vulnerabilidad frente a las precipitaciones.
- ✓ Diseñar y construir jaulas y corrales del sector acuícola, para hacer frente a las condiciones climáticas extremas.
- ✓ Coordinar con INDECI para la señalización adecuada de las infraestructuras pesqueras y acuícolas, con el fin de alertar a los pescadores y acuicultores ante condiciones de eventos climáticas extremas.
- ✓ Identificar rutas de evacuación hacia zonas altas, seguras y alejadas del cauce y quebradas de los ríos.
- ✓ Contar con una mochila de emergencia equipada.
- ✓ Identificar y monitorear las cooperativas, parques industriales, centros acuícolas, centros de abasto, centros de acopio e Industria de su jurisdicción con probable afectación.
- ✓ Proteger y reforzar las infraestructuras (techos y tejados); eliminar la acumulación de residuos y materiales que obstaculicen el drenaje del agua.
- ✓ Cualquier afectación comunicarla al correo electrónico: coesproduce@produce.gob.pe
- ✓ Estar atentos ante nuevos Avisos Meteorológicos a través de la página Web del COES PRODUCE: http://coes.produce.gob.pe/

NOTA

- **Infraestructura total del Sector Producción: 2’ 210, 590**
- Información actualizada al 28/09/2026 (Catastro Acuícola)