PERÚ Ministerio de la Producción

Oficina de Seguridad y Defensa Nacional
Centro de Operaciones de Emergencia del Sector Producción

COES PRODUCE

BOLETÍN METEOROLÓGICO N°485 - 2026

INCREMENTO DE TEMPERATURA NOCTURNA EN LA COSTA Y SIERRA

Nivel Rojo

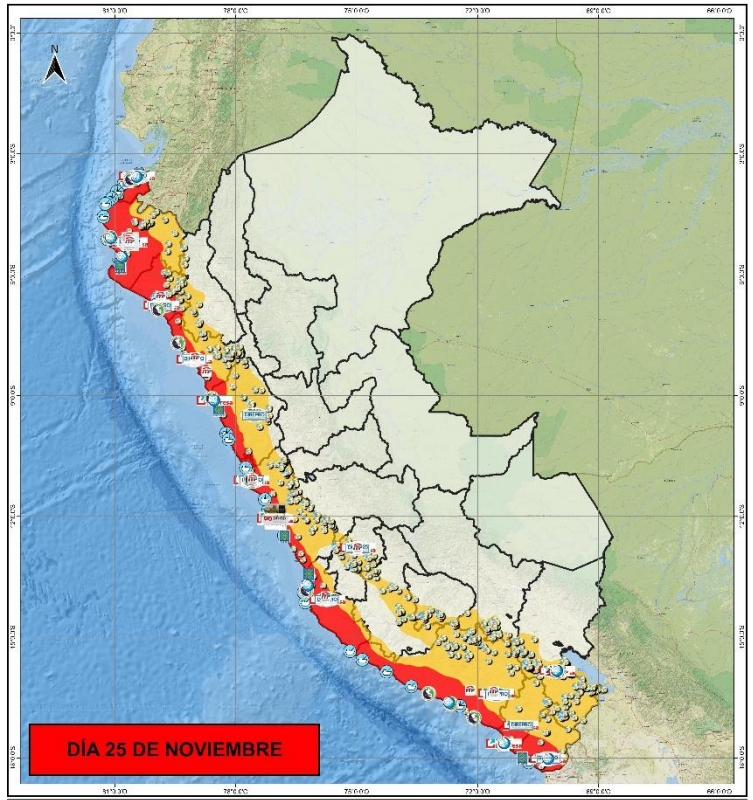



Fuente: Elaboración propia Módulo de Operaciones COES-PRODUCE

I. DEPARTAMENTOS AFECTADOS:

Ancash, Apurímac, Arequipa, Ayacucho, Cajamarca, Callao, Cusco, Huancavelica, Ica, Junín, La Libertad, Lambayeque, Lima, Moquegua, Piura, Puno, Tacna y Tumbes

II. INICIO DEL EVENTO:

Miércoles, 25 de Noviembre de 2026 a las 00:00 horas

III. FIN DEL EVENTO:

Sábado , 28 de Noviembre de 2026 a las 23:59 horas

IV. PERIODO DE VIGENCIA DEL AVISO:

95 horas

ELEMENTOS EXPUESTOS DEL SECTOR PRODUCCIÓN – NIVEL ROJO

DEPARTAMENTOS	INFRAESTRUCTURAS															TOTAL
	VINCULADAS DIRECTAMENTE											VINCULADAS INDIRECTAMENTE				
	FONDEPES	IMARPE	ITP – CITES	SANIPES	PNACP	MYPErú	INACAL	PNDP	Sedes PRODUCE	PNTE	ProInnóvate	DIREPRO	CENTROS ACUÍCOLAS	DPA	RACSO	
ANCASH	2	1	0	1	1	0	0	0	0	1	0	1	38	3	0	48
APURIMAC	0	0	0	0	0	0	0	0	0	0	0	0	31	0	0	31
AREQUIPA	0	3	3	1	1	0	0	0	0	1	0	1	117	5	0	132
AYACUCHO	0	0	0	0	0	0	0	0	0	0	0	0	36	0	0	36
CAJAMARCA	0	0	0	0	0	0	0	0	0	0	0	0	13	0	0	13
CALLAO	1	3	1	3	0	0	0	0	0	0	0	1	0	0	0	9
CUSCO	0	0	0	0	0	0	0	0	0	0	0	0	32	0	0	32
HUANCAVELICA	0	0	2	0	1	0	0	0	0	1	0	1	123	0	0	128
ICA	2	1	1	1	1	0	0	0	0	1	0	1	8	6	0	22
JUNIN	0	0	0	0	0	0	0	0	0	0	0	0	11	0	0	11
LA LIBERTAD	1	1	3	0	1	0	0	0	0	1	0	1	128	1	0	137
LAMBAYEQUE	0	1	0	0	1	0	0	0	0	1	0	1	68	1	0	73
LIMA	2	1	6	1	4	1	3	1	6	3	1	2	104	6	1	142
MOQUEGUA	1	1	2	1	0	0	0	0	0	2	0	1	13	0	0	21
PIURA	4	1	1	2	1	0	1	0	0	1	0	1	47	8	0	67
PUNO	0	1	2	1	1	0	0	0	0	1	0	0	476	0	0	482
TACNA	1	0	1	1	1	0	0	0	0	1	0	1	18	1	0	25
TUMBES	2	1	0	1	1	0	0	0	0	1	0	1	85	3	0	95
TOTAL	**16**	**15**	**22**	**13**	**14**	**1**	**4**	**1**	**6**	**15**	**1**	**13**	**1348**	**34**	**1**	**1504**

SENAMHI. Aviso Meteorológico N°485 – 2026; 24 de Noviembre del 2026 [citado 25 de Noviembre del 2026]. Disponible en: https://www.senamhi.gob.pe/?p=aviso-meteorologico-vigente&a=2026&b=29403&c=00&d=SENA

COES PRODUCE
MÓDULO DE OPERACIONES
San Isidro, 25 de Noviembre del 2026 a las 11:15 horas

PERÚ Ministerio de la Producción

Oficina de Seguridad y Defensa Nacional
Centro de Operaciones de Emergencia del Sector Producción

BOLETÍN METEOROLÓGICO N°485 - 2026

INCREMENTO DE TEMPERATURA NOCTURNA EN LA COSTA Y SIERRA

Nivel Rojo

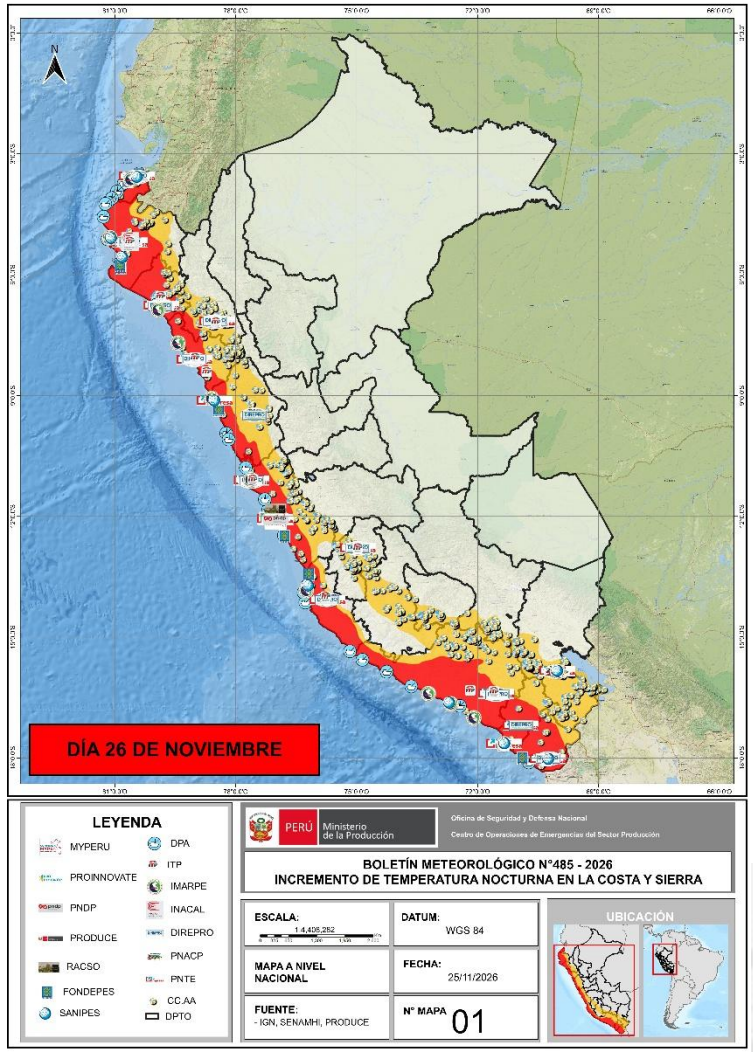

Fuente: Elaboración propia Módulo de Operaciones COES-PRODUCE

I. DEPARTAMENTOS AFECTADOS:

Ancash, Apurímac, Arequipa, Ayacucho, Cajamarca, Callao, Cusco, Huancavelica, Ica, Junín, La Libertad, Lambayeque, Lima, Moquegua, Piura, Puno, Tacna y Tumbes

II. INICIO DEL EVENTO:

Miércoles, 25 de Noviembre de 2026 a las 00:00 horas

III. FIN DEL EVENTO:

Sábado , 28 de Noviembre de 2026 a las 23:59 horas

IV. PERIODO DE VIGENCIA DEL AVISO:

95 horas

ELEMENTOS EXPUESTOS DEL SECTOR PRODUCCIÓN – NIVEL ROJO

DEPARTAMENTOS	INFRAESTRUCTURAS															TOTAL
	VINCULADAS DIRECTAMENTE											VINCULADAS INDIRECTAMENTE				
	FONDEPES	IMARPE	ITP – CITES	SANIPES	PNACP	MYPErú	INACAL	PNDP	Sedes PRODUCE	PNTE	ProInnóvate	DIREPRO	CENTROS ACUÍCOLAS	DPA	RACSO	
ANCASH	2	1	0	1	1	0	0	0	0	1	0	1	38	3	0	48
APURIMAC	0	0	0	0	0	0	0	0	0	0	0	0	31	0	0	31
AREQUIPA	0	3	3	1	1	0	0	0	0	1	0	1	117	5	0	132
AYACUCHO	0	0	0	0	0	0	0	0	0	0	0	0	41	0	0	41
CAJAMARCA	0	0	1	0	1	0	0	0	0	1	0	1	119	0	0	123
CALLAO	1	3	1	3	0	0	0	0	0	0	0	1	0	0	0	9
CUSCO	0	0	0	0	0	0	0	0	0	0	0	0	32	0	0	32
HUANCAVELICA	0	0	2	0	1	0	0	0	0	1	0	1	120	0	0	125
ICA	2	1	1	1	1	0	0	0	0	1	0	1	8	6	0	22
JUNIN	0	0	0	0	0	0	0	0	0	0	0	0	11	0	0	11
LA LIBERTAD	1	1	3	0	1	0	0	0	0	1	0	1	128	1	0	137
LAMBAYEQUE	0	1	0	0	1	0	0	0	0	1	0	1	63	1	0	68
LIMA	2	1	6	1	4	1	3	1	6	3	1	2	104	6	1	142
MOQUEGUA	1	1	2	1	0	0	0	0	0	2	0	1	13	0	0	21
PIURA	4	1	1	2	1	0	1	0	0	1	0	1	46	8	0	66
PUNO	0	1	2	1	1	0	0	0	0	1	0	0	476	0	0	482
TACNA	1	0	1	1	1	0	0	0	0	1	0	1	18	1	0	25
TUMBES	2	1	0	1	1	0	0	0	0	1	0	1	85	3	0	95
TOTAL	**16**	**15**	**23**	**13**	**15**	**1**	**4**	**1**	**6**	**16**	**1**	**14**	**1450**	**34**	**1**	**1610**

SENAMHI. Aviso Meteorológico N°485 – 2026; 24 de Noviembre del 2026 [citado 25 de Noviembre del 2026]. Disponible en: https://www.senamhi.gob.pe/?p=aviso-meteorologico-vigente&a=2026&b=29403&c=00&d=SENA

COES PRODUCE
MÓDULO DE OPERACIONES

San Isidro, 25 de Noviembre del 2026 a las 11:15 horas

BOLETÍN METEOROLÓGICO N°485 - 2026

INCREMENTO DE TEMPERATURA NOCTURNA EN LA COSTA Y SIERRA

Nivel Rojo

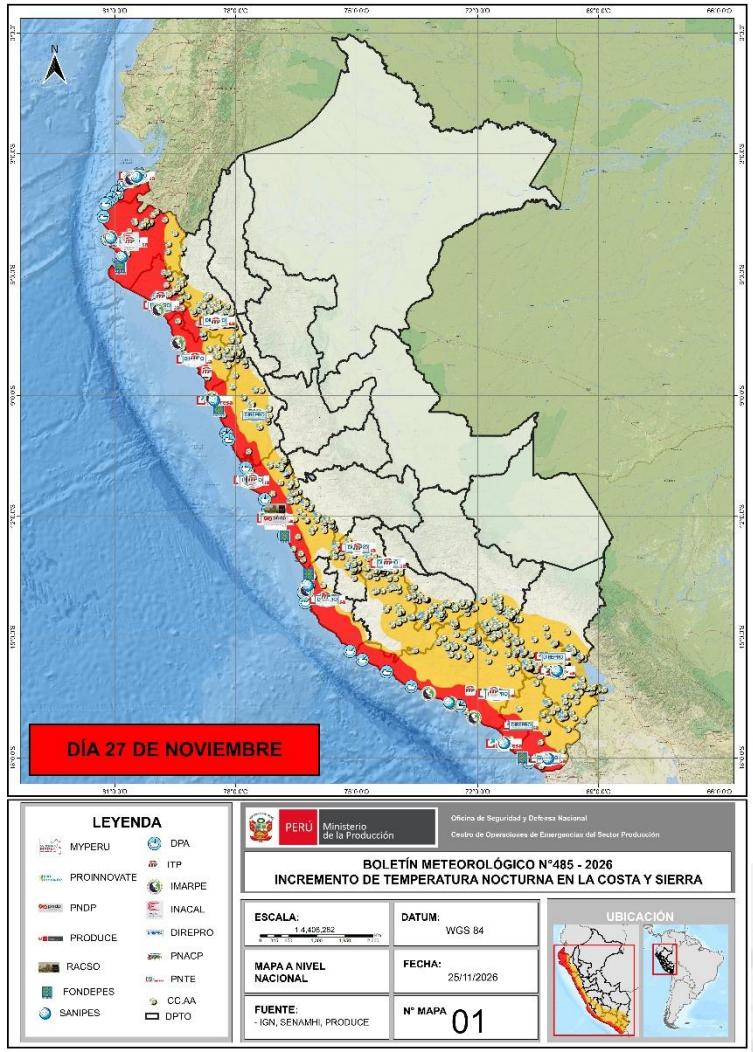

Fuente: Elaboración propia Módulo de Operaciones COES-PRODUCE

I. DEPARTAMENTOS AFECTADOS:

Ancash, Apurímac, Arequipa, Ayacucho, Cajamarca, Callao, Cusco, Huancavelica, Ica, Junín, La Libertad, Lambayeque, Lima, Moquegua, Piura, Puno, Tacna y Tumbes

II. INICIO DEL EVENTO:

Miércoles, 25 de Noviembre de 2026 a las 00:00 horas

III. FIN DEL EVENTO:

Sábado , 28 de Noviembre de 2026 a las 23:59 horas

IV. PERIODO DE VIGENCIA DEL AVISO:

95 horas

ELEMENTOS EXPUESTOS DEL SECTOR PRODUCCIÓN – NIVEL ROJO

DEPARTAMENTOS	INFRAESTRUCTURAS															TOTAL
	VINCULADAS DIRECTAMENTE											VINCULADAS INDIRECTAMENTE				
	FONDEPES	IMARPE	ITP – CITES	SANIPES	PNACP	MYPErú	INACAL	PNDP	Sedes PRODUCE	PNTE	ProInnóvate	DIREPRO	CENTROS ACUÍCOLAS	DPA	RACSO	
ANCASH	2	1	0	1	1	0	0	0	0	1	0	1	38	3	0	48
APURIMAC	0	0	0	0	0	0	0	0	0	0	0	0	146	0	0	146
AREQUIPA	0	3	3	1	1	0	0	0	0	1	0	1	117	5	0	132
AYACUCHO	0	0	1	0	1	0	0	0	0	2	0	1	112	0	0	117
CAJAMARCA	0	0	1	0	1	0	0	0	0	1	0	1	143	0	0	147
CALLAO	1	3	1	3	0	0	0	0	0	0	0	1	0	0	0	9
CUSCO	0	0	0	0	0	0	0	0	0	0	0	0	149	0	0	149
HUANCAVELICA	0	0	2	0	1	0	0	0	0	1	0	1	135	0	0	140
ICA	2	1	1	1	1	0	0	0	0	1	0	1	8	6	0	22
JUNIN	0	0	0	0	0	0	0	0	0	0	0	0	11	0	0	11
LA LIBERTAD	1	1	3	0	1	0	0	0	0	1	0	1	128	1	0	137
LAMBAYEQUE	0	1	0	0	1	0	0	0	0	1	0	1	68	1	0	73
LIMA	2	1	6	1	4	1	3	1	6	3	1	2	104	6	1	142
MOQUEGUA	1	1	2	1	0	0	0	0	0	2	0	1	13	0	0	21
PIURA	4	1	1	2	1	0	1	0	0	1	0	1	47	8	0	67
PUNO	0	1	2	1	1	0	0	0	0	2	0	1	594	0	0	602
TACNA	1	0	1	1	1	0	0	0	0	1	0	1	18	1	0	25
TUMBES	2	1	0	1	1	0	0	0	0	1	0	1	85	3	0	95
TOTAL	**16**	**15**	**24**	**13**	**16**	**1**	**4**	**1**	**6**	**19**	**1**	**16**	**1916**	**34**	**1**	**2083**

SENAMHI. Aviso Meteorológico N°485 – 2026; 24 de Noviembre del 2026 [citado 25 de Noviembre del 2026]. Disponible en: https://www.senamhi.gob.pe/?p=aviso-meteorologico-vigente&a=2026&b=29403&c=00&d=SENA

COES PRODUCE
MÓDULO DE OPERACIONES
San Isidro, 25 de Noviembre del 2026 a las 11:15 horas

PERÚ | Ministerio de la Producción

Oficina de Seguridad y Defensa Nacional
Centro de Operaciones de Emergencia del Sector Producción

COES PRODUCE

BOLETÍN METEOROLÓGICO N°485 - 2026

INCREMENTO DE TEMPERATURA NOCTURNA EN LA COSTA Y SIERRA

Nivel Rojo

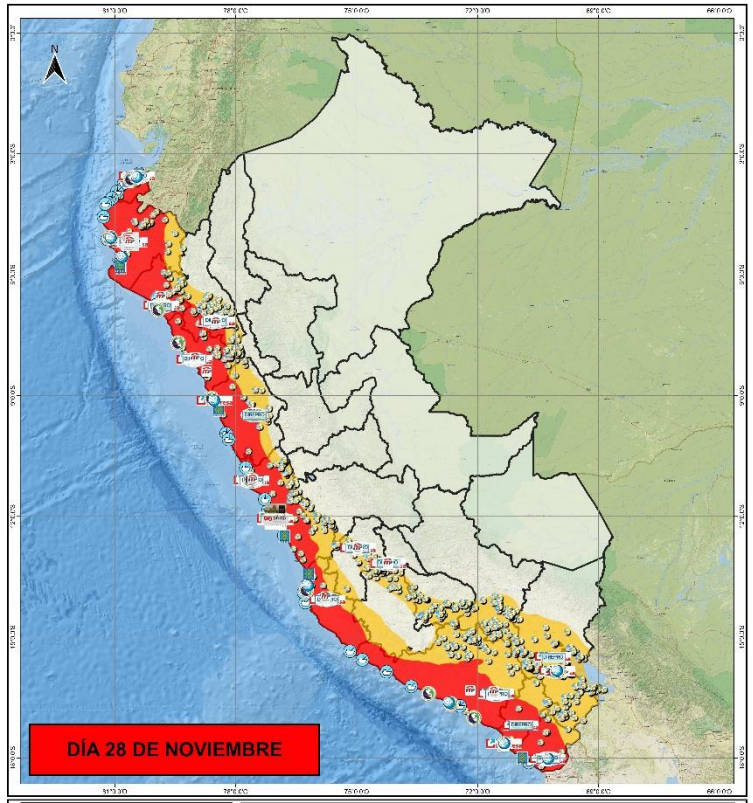



Fuente: Elaboración propia Módulo de Operaciones COES-PRODUCE

I. DEPARTAMENTOS AFECTADOS:

Ancash, Apurímac, Arequipa, Ayacucho, Cajamarca, Callao, Cusco, Huancavelica, Ica, Junín, La Libertad, Lambayeque, Lima, Moquegua, Piura, Puno, Tacna y Tumbes

II. INICIO DEL EVENTO:

Miércoles, 25 de Noviembre de 2026 a las 00:00 horas

III. FIN DEL EVENTO:

Sábado , 28 de Noviembre de 2026 a las 23:59 horas

IV. PERIODO DE VIGENCIA DEL AVISO:

95 horas

ELEMENTOS EXPUESTOS DEL SECTOR PRODUCCIÓN – NIVEL ROJO

DEPARTAMENTOS	INFRAESTRUCTURAS															TOTAL
	VINCULADAS DIRECTAMENTE											VINCULADAS INDIRECTAMENTE				
	FONDEPES	IMARPE	ITP – CITES	SANIPES	PNACP	MYPErú	INACAL	PNDP	Sedes PRODUCE	PNTE	ProInnóvate	DIREPRO	CENTROS ACUÍCOLAS	DPA	RACSO	
ANCASH	2	1	0	1	1	0	0	0	0	1	0	1	38	3	0	48
APURIMAC	0	0	0	0	0	0	0	0	0	0	0	0	146	0	0	146
AREQUIPA	0	3	3	1	1	0	0	0	0	1	0	1	117	5	0	132
AYACUCHO	0	0	1	0	1	0	0	0	0	2	0	1	80	0	0	85
CAJAMARCA	0	0	1	0	1	0	0	0	0	1	0	1	148	0	0	152
CALLAO	1	3	1	3	0	0	0	0	0	0	0	1	0	0	0	9
CUSCO	0	0	0	0	0	0	0	0	0	0	0	0	149	0	0	149
HUANCAVELICA	0	0	2	0	1	0	0	0	0	1	0	1	55	0	0	60
ICA	2	1	1	1	1	0	0	0	0	1	0	1	8	6	0	22
JUNIN	0	0	0	0	0	0	0	0	0	0	0	0	11	0	0	11
LA LIBERTAD	1	1	3	0	1	0	0	0	0	1	0	1	128	1	0	137
LAMBAYEQUE	0	1	0	0	1	0	0	0	0	1	0	1	68	1	0	73
LIMA	2	1	6	1	4	1	3	1	6	3	1	2	104	6	1	142
MOQUEGUA	1	1	2	1	0	0	0	0	0	2	0	1	13	0	0	21
PIURA	4	1	1	2	1	0	1	0	0	1	0	1	47	8	0	67
PUNO	0	1	2	1	1	0	0	0	0	2	0	1	594	0	0	602
TACNA	1	0	1	1	1	0	0	0	0	1	0	1	18	1	0	25
TUMBES	2	1	0	1	1	0	0	0	0	1	0	1	85	3	0	95
TOTAL	**16**	**15**	**24**	**13**	**16**	**1**	**4**	**1**	**6**	**19**	**1**	**16**	**1809**	**34**	**1**	**1976**

SENAMHI. Aviso Meteorológico N°485 – 2026; 24 de Noviembre del 2026 [citado 25 de Noviembre del 2026]. Disponible en: https://www.senamhi.gob.pe/?p=aviso-meteorologico-vigente&a=2026&b=29403&c=00&d=SENA

COES PRODUCE
MÓDULO DE OPERACIONES
San Isidro, 25 de Noviembre del 2026 a las 11:15 horas

V. RECOMENDACIONES

- ✓ Se recomienda a las instituciones del Sector producción activar sus planes y protocolos ante precipitaciones.
- ✓ Fortalecer la infraestructura y equipamientos para reducir la vulnerabilidad frente a las precipitaciones.
- ✓ Diseñar y construir jaulas y corrales del sector acuícola, para hacer frente a las condiciones climáticas extremas.
- ✓ Coordinar con INDECI para la señalización adecuada de las infraestructuras pesqueras y acuícolas, con el fin de alertar a los pescadores y acuicultores ante condiciones de eventos climáticas extremas.
- ✓ Identificar rutas de evacuación hacia zonas altas, seguras y alejadas del cauce y quebradas de los ríos.
- ✓ Contar con una mochila de emergencia equipada.
- ✓ Identificar y monitorear las cooperativas, parques industriales, centros acuícolas, centros de abasto, centros de acopio e Industria de su jurisdicción con probable afectación.
- ✓ Proteger y reforzar las infraestructuras (techos y tejados); eliminar la acumulación de residuos y materiales que obstaculicen el drenaje del agua.
- ✓ Cualquier afectación comunicarla al correo electrónico: coesproduce@produce.gob.pe
- ✓ Estar atentos ante nuevos Avisos Meteorológicos a través de la página Web del COES PRODUCE: http://coes.produce.gob.pe/

NOTA

- **Infraestructura total del Sector Producción: 2’ 210, 590**
- Información actualizada al 28/09/2026 (Catastro Acuícola)