NOTA INFORMATIVA DEL DEPARTAMENTO DE ÁNCASH

Módulo de Operaciones

San Isidro, 24 de noviembre de 2026 **Edición: Nº 18**

SITUACIÓN Y SEGUIMIENTO DE EVENTOS QUE IMPACTAN AL SECTOR PRODUCCIÓN

REPORTE DE LAS ÚLTIMAS 24 HORAS

22/11/2026 - 16:00 horas al 23/11/2026 - 16:00 horas

PRONÓSTICO DEL TIEMPO EN LA REGIÓN ÁNCASH

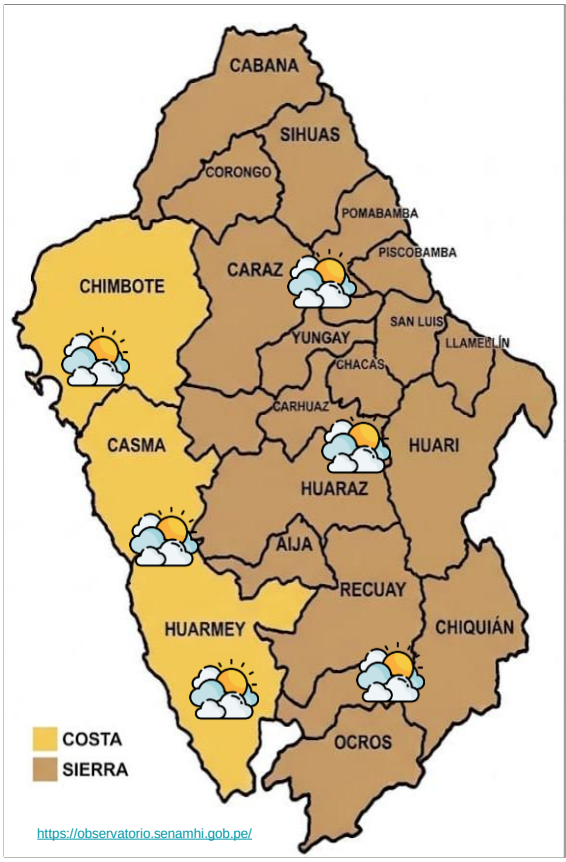

COSTA	Norte	Cielo nublado en las primeras horas de la mañana variando a cielo con nubes dispersas a cielo despejado por la tarde y cielo nublado parcial al atardecer.
	Centro	Cielo nublado en las primeras horas de la mañana variando a cielo con nubes dispersas a cielo despejado por la tarde y cielo nublado parcial al atardecer.
	Sur	Cielo nublado en las primeras horas de la mañana variando a cielo con nubes dispersas a cielo despejado por la tarde y cielo nublado parcial al atardecer.
SIERRA	Norte	Cielo con nubes dispersas entre cielo despejado hacia el mediodía y cielo nublado por la tarde con tendencia a ráfagas de viento y chubascos ligeros.
	Centro	Cielo con nubes dispersas entre cielo despejado hacia el mediodía y cielo nublado por la tarde con tendencia a chubascos ligeros.
	Sur	Cielo con nubes dispersas variando a cielo nublado parcial hacia el mediodía y cielo nublado por la tarde con lluvia ligera.

AVISOS METEOROLÓGICOS

EXTENDIDOS

Dpto	Tipo de aviso	Nº	Inicio/Fin	Nivel	Descripción
Ancash	INCREMENTO DE TEMPERATURA DIURNA EN LA COSTA Y EN LA SIERRA (EXTENSIÓN DEL AVISO 471)	**476**	21/11/2026 24/11/2026	**ROJO**	Se espera poca nubosidad y alta radiación UV al mediodía, seguidas de ráfagas de viento de hasta 40 km/h por la tarde.
	PRECIPITACIONES EN LA COSTA NORTE Y SIERRA (EXTENSIÓN DEL AVISO 477)	**481**	24/11/2026 26/11/2026	**ROJO**	Se prevén precipitaciones de fuerte a extrema intensidad en la sierra con acumulados de entre 5 y 45 mm/día, con descargas eléctricas, ráfagas de viento, granizo por encima de los 2800 y nevadas sobre los 3800 msnm., mientras que en la zona costera no se descarta la ocurrencia de lloviznas dispersas.

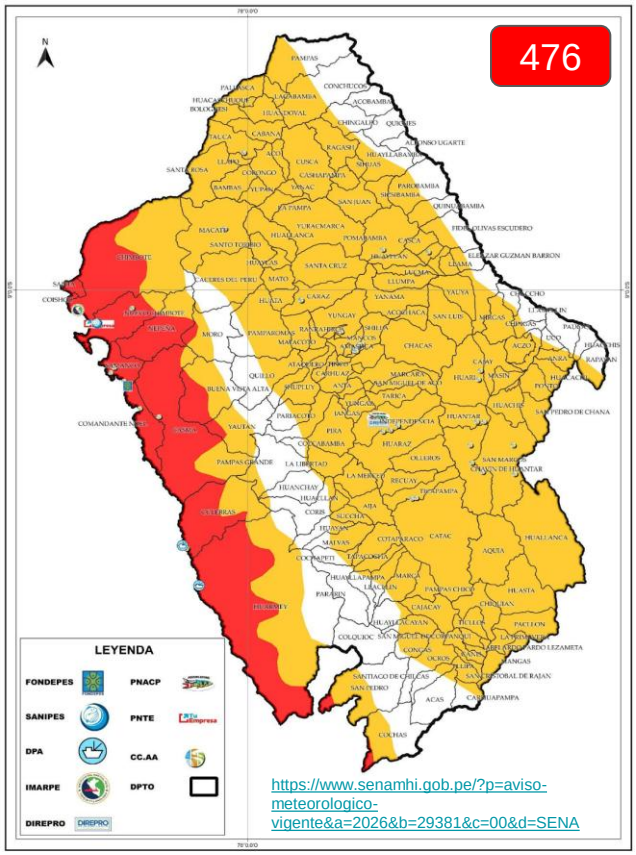

https://www.senamhi.gob.pe/?p=aviso-meteorologico-vigente&a=2026&b=29381&c=00&d=SENA

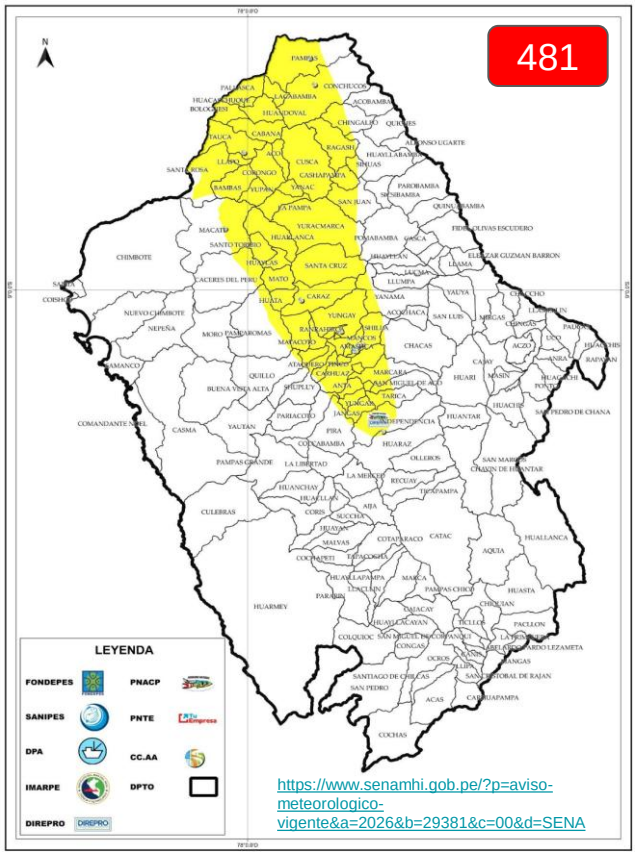

https://www.senamhi.gob.pe/?p=aviso-meteorologico-vigente&a=2026&b=29381&c=00&d=SENA

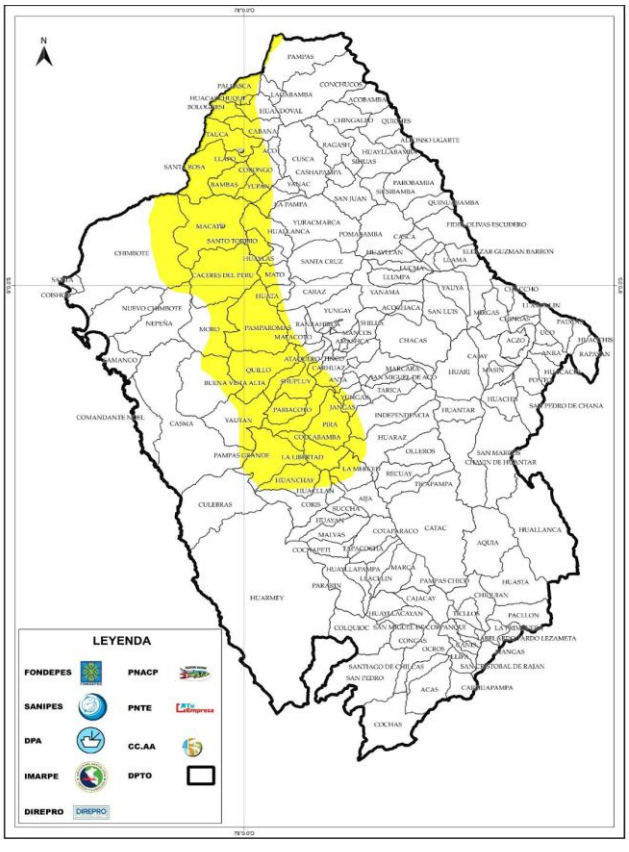

CORTO PLAZO

Dpto	Tipo de aviso	Nº	Inicio/Fin	Nivel
Ancash	AVISO DE CORTO PLAZO ANTE LLUVIAS INTENSAS	328	24/11/2026 24/11/2026	ROJO

Descripción

Se prevén lluvias ligeras en sectores de la costa norte. Asimismo, se espera lloviznas de ligera a moderada intensidad en la costa central se prevén llovizna de ligera intensidad.

MONITOREO HIDROLÓGICO

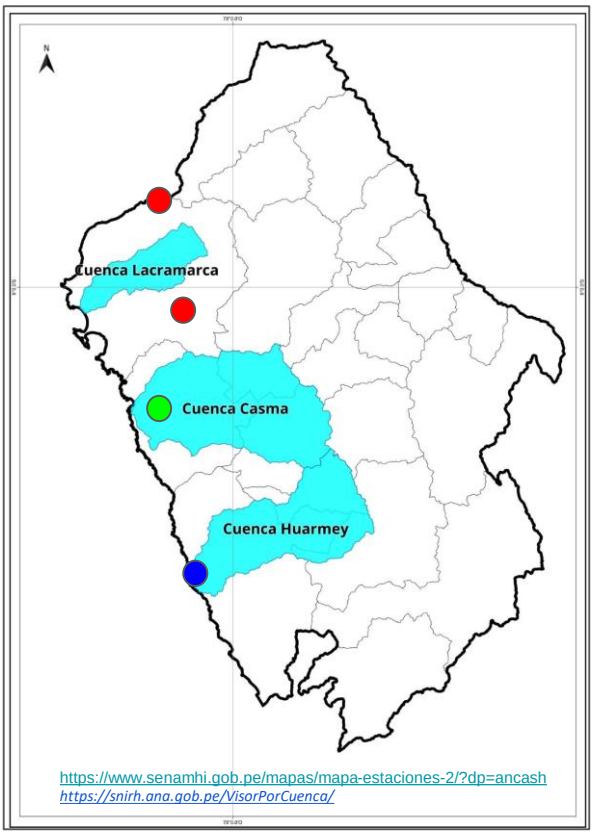

https://www.senamhi.gob.pe/mapas/mapa-estaciones-2/?dp=ancash
https://snirh.ana.gob.pe/VisorPorCuenca/

HIDROGRAMAS	PELIGRO LATENTE	TIPO DE PELIGRO
EST. SAN JACINTO Y EST. CONDORCERRO	MUY ALTO, ALTO	EROSIÓN FLUVIAL, INUNDACIÓN
EST. BUENA VISTA		EROSIÓN FLUVIAL, INUNDACIÓN, FLUJO DE DETRITOS
EST. HUARMEY		EROSIÓN FLUVIAL, INUNDACIÓN

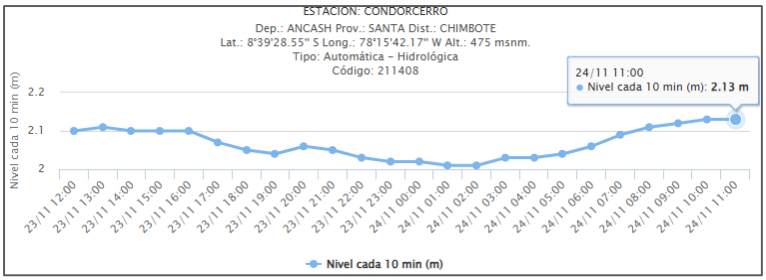

El nivel del río presentó un ligero descenso durante la madrugada hasta los 2.01 m, pero muestra una tendencia sostenida al alza durante la mañana, alcanzando los 2.13 m a las 10:00 a. m.

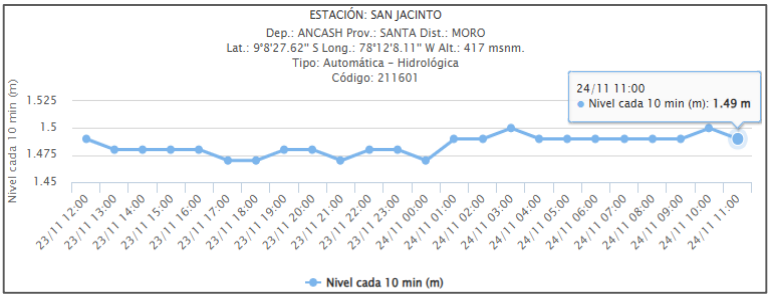

El nivel del río se ha mantenido sumamente estable durante toda la jornada, oscilando apenas entre los **1.47m** y **1.50m**, y registrando **1.49m** a las 11:00 a. m. Para mañana, de mantenerse esta tendencia estacionaria se esperaría que el nivel continúe estable alrededor de los **1.50m**, sujeto a las precipitaciones en la cuenca alta.

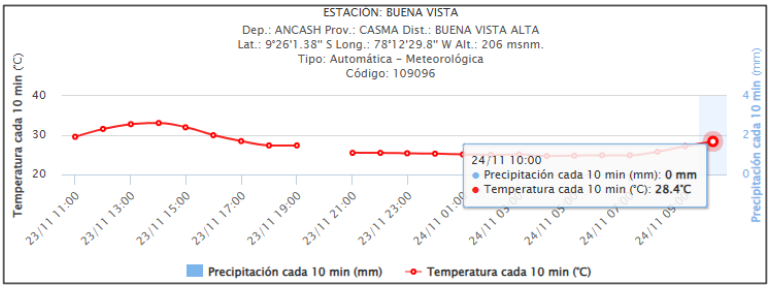

Sin registro de precipitaciones (0 mm) y la temperatura ha iniciado un ascenso gradual durante la mañana tras mantenerse estable alrededor de los 25 °C en la madrugada, alcanzando cerca de 28.5 °C a las 10:00 a. m. Para mañana, de mantenerse condiciones similares se esperaría una jornada seca con temperaturas máximas alrededor de los 32-33 °C hacia el mediodía y mínimas cercanas a los 25 °C durante la madrugada.

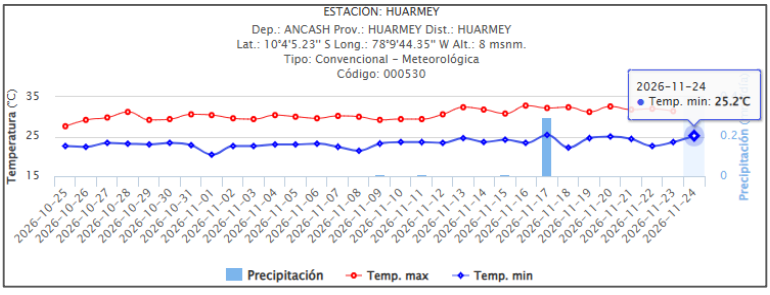

La temperatura mínima registrada ha sido de 25.2 °C (tras cerrar ayer 23/11 con una máxima cercana a los 31.5°C), manteniéndose sin precipitaciones acumuladas. Para mañana, de continuar el comportamiento estable de los últimos días se esperaría una jornada seca con temperaturas máximas alrededor de los 31-32 °C y mínimas cercanas a los 24-25 °C.

AVISO ESPECIAL DE VIENTO N° 25 - 2026

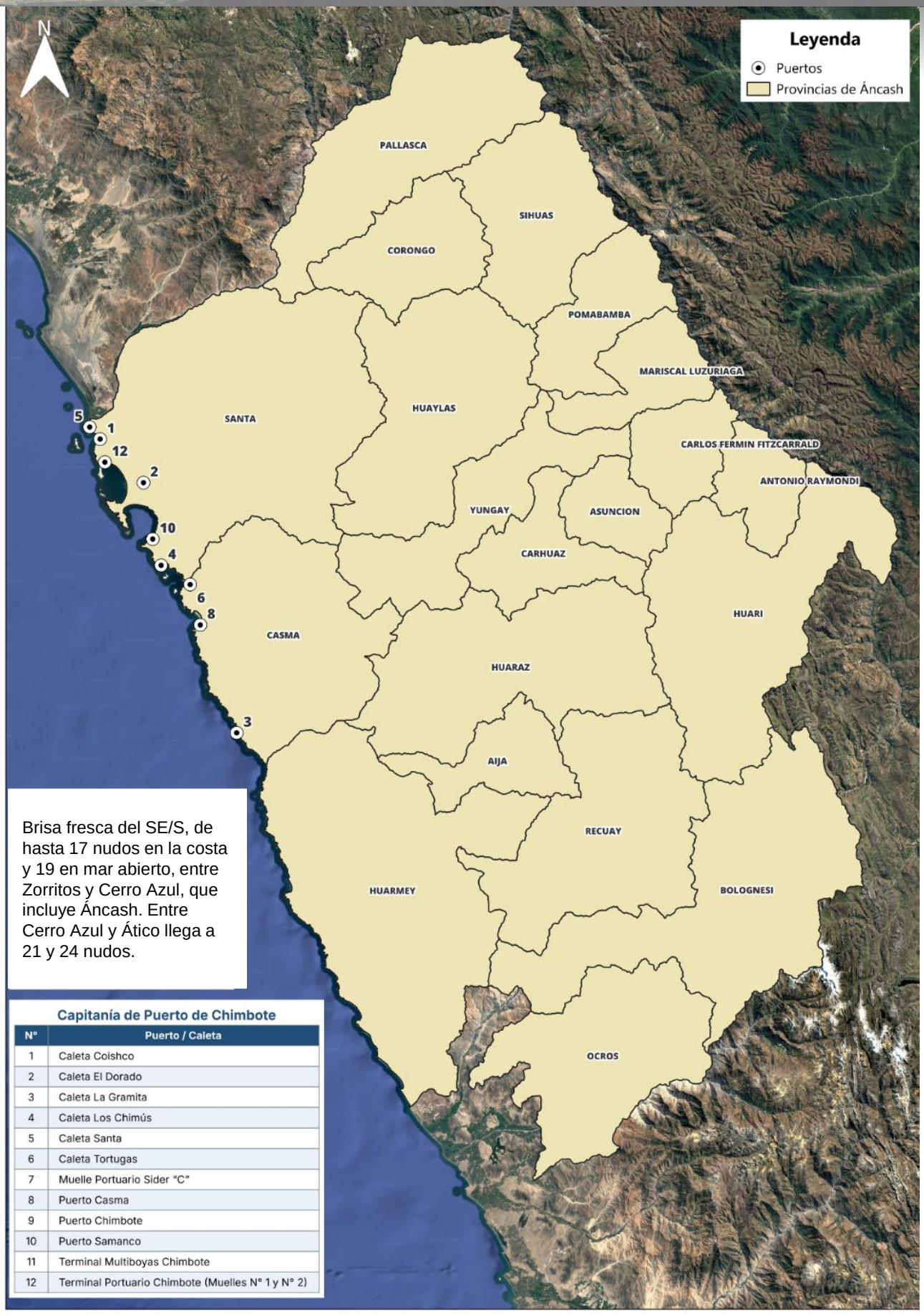

Brisa fresca del SE/S, de hasta 17 nudos en la costa y 19 en mar abierto, entre Zorritos y Cerro Azul, que incluye Áncash. Entre Cerro Azul y Ático llega a 21 y 24 nudos.

Capitanía de Puerto de Chimbote

N°	Puerto / Caleta
1	Caleta Coishco
2	Caleta El Dorado
3	Caleta La Gramita
4	Caleta Los Chimús
5	Caleta Santa
6	Caleta Tortugas
7	Muelle Portuario Sider "C"
8	Puerto Casma
9	Puerto Chimbote
10	Puerto Samanco
11	Terminal Multiboyas Chimbote
12	Terminal Portuario Chimbote (Muelles N° 1 y N° 2)

Fuente: DIHIDRONAV (https://www.dhn.mil.pe/portal/avisos-especiales)

AVISO ESPECIAL DE OLEAJES N° 50 - 2026

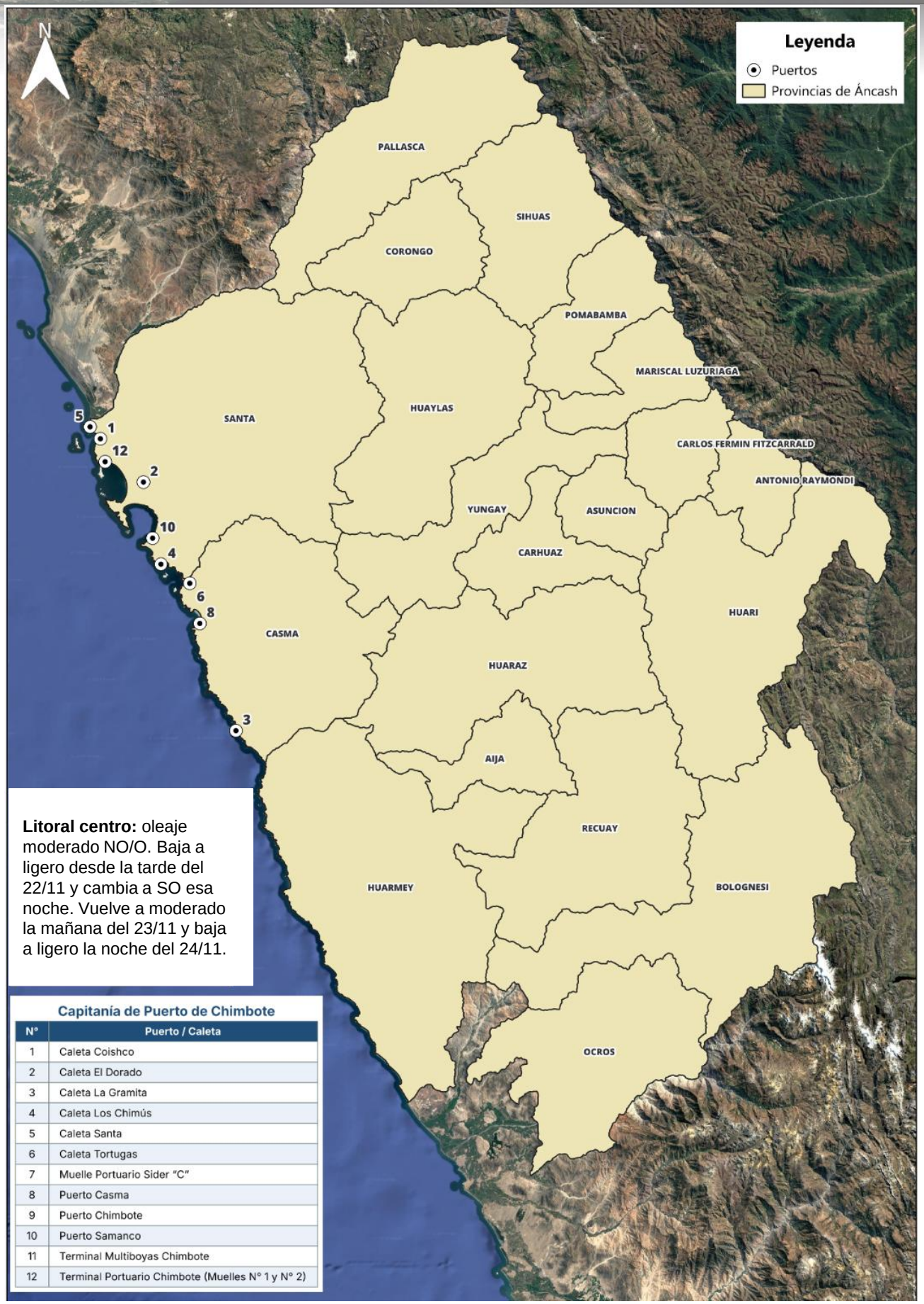

Litoral centro: oleaje moderado NO/O. Baja a ligero desde la tarde del 22/11 y cambia a SO esa noche. Vuelve a moderado la mañana del 23/11 y baja a ligero la noche del 24/11.

Capitanía de Puerto de Chimbote

N°	Puerto / Caleta
1	Caleta Coishco
2	Caleta El Dorado
3	Caleta La Gramita
4	Caleta Los Chimús
5	Caleta Santa
6	Caleta Tortugas
7	Muelle Portuario Sider "C"
8	Puerto Casma
9	Puerto Chimbote
10	Puerto Samanco
11	Terminal Multiboyas Chimbote
12	Terminal Portuario Chimbote (Muelles N° 1 y N° 2)

Fuente: DIHIDRONAV (https://www.dhn.mil.pe/portal/avisos-especiales)

ESTADO DE PUERTOS

(12 puertos cerrados , 0 puertos parcialmente cerrados, 0 puertos cerrados)

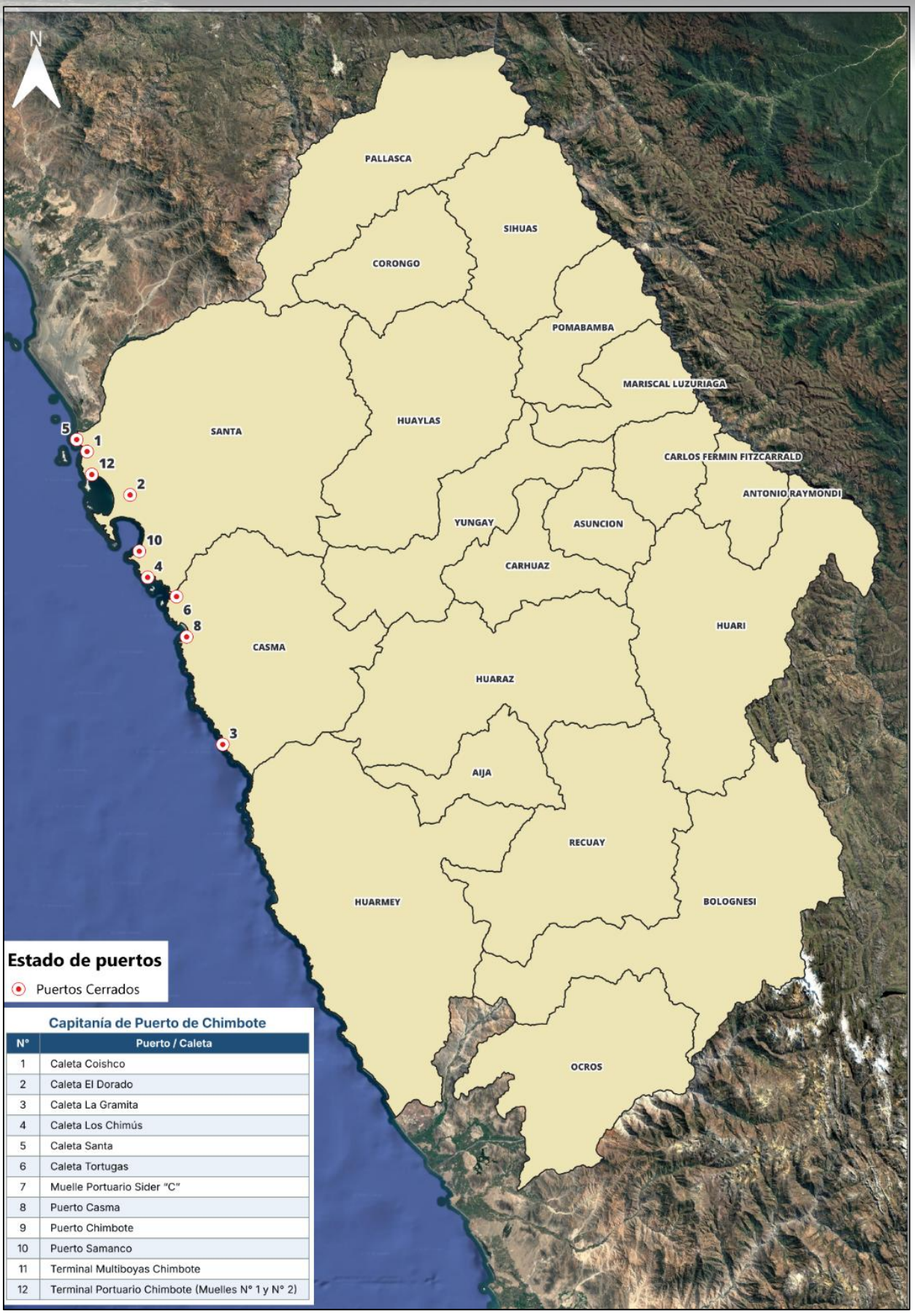

Capitanía de Puerto de Chimbote

N°	Puerto / Caleta
1	Caleta Coishco
2	Caleta El Dorado
3	Caleta La Gramita
4	Caleta Los Chimús
5	Caleta Santa
6	Caleta Tortugas
7	Muelle Portuario Sider "C"
8	Puerto Casma
9	Puerto Chimbote
10	Puerto Samanco
11	Terminal Multiboyas Chimbote
12	Terminal Portuario Chimbote (Muelles N° 1 y N° 2)

Actualizado: 24/11/2026 a las 10:00 horas. Fuente: DICAPI (https://www.dicapi.mil.pe/estado-de-puertos)

COMUNICADO OFICIAL ENFEN 20-2026

Alerta Niño Costero

Tema	Pronóstico
Magnitud del evento	Niño 1+2 (costero), iniciado en marzo 2026: magnitud extraordinaria hasta febrero 2027, se debilitaría hasta julio 2027. Niño 3.4 (Pacífico central): muy fuerte hasta febrero 2027, condición neutra en junio 2027.
Lluvias nov 2026 – ene 2027	Superiores a lo normal en la costa norte, **costa central y sierra norte y central occidental (incluye Áncash)**, con episodios moderados a fuertes, sobre todo en la costa norte. Normales a inferiores en sierra sur, centro oriental y Amazonía; inferiores en el Titicaca.
Lluvias verano 2027	Superiores en **toda la costa y la sierra occidental norte y central (incluye Áncash)**, más intensas en la costa norte.
Caudales	Superiores en Tumbes, Chira, Piura, La Leche y Jequetepeque (muy superiores en Tumbes y Piura); desde enero 2027 también Chillón, Rímac, Lurín, Pisco e Ica. Normales a inferiores en la sierra sur centro oriental; inferiores en tributarios del Titicaca y ríos de selva centro y sur.
Temperatura y reservorios	Temperatura del aire **muy superior en toda la costa (incluye Áncash)**, con récords hacia el verano. Tinajones no alcanzaría niveles normales; Paucarani podría llegar a niveles muy bajos.
Pesca	Anchoveta muy cerca de la costa y más profunda. Samasa en el norte; **machete de hebra, sierra y langostino café en la costa centro-norte**; perico, atún aleta amarilla y melva en toda la costa.
Nivel del mar y oleaje	Nivel del mar elevado, sobre todo en el norte. Entre diciembre y enero, mayor probabilidad de **oleajes anómalos del norte**, con riesgo de inundación y erosión costera en playas de baja pendiente.
Recomendaciones	Seguir los Avisos Especiales de Oleaje de la DHN, reforzar viviendas en zonas expuestas y considerar los escenarios de riesgo actualizados y el Visor INDECI.

REPORTE DE EMERGENCIAS EN EL DEPARTAMENTO DE ÁNCASH

En las últimas ***24 horas*** se registraron ***02 emergencias en el departamento de Áncash*** ,una (01) por **vientos fuertes** en Chiquián (Bolognesi) y una (01) por **incendio urbano** en Independencia (Huaraz).

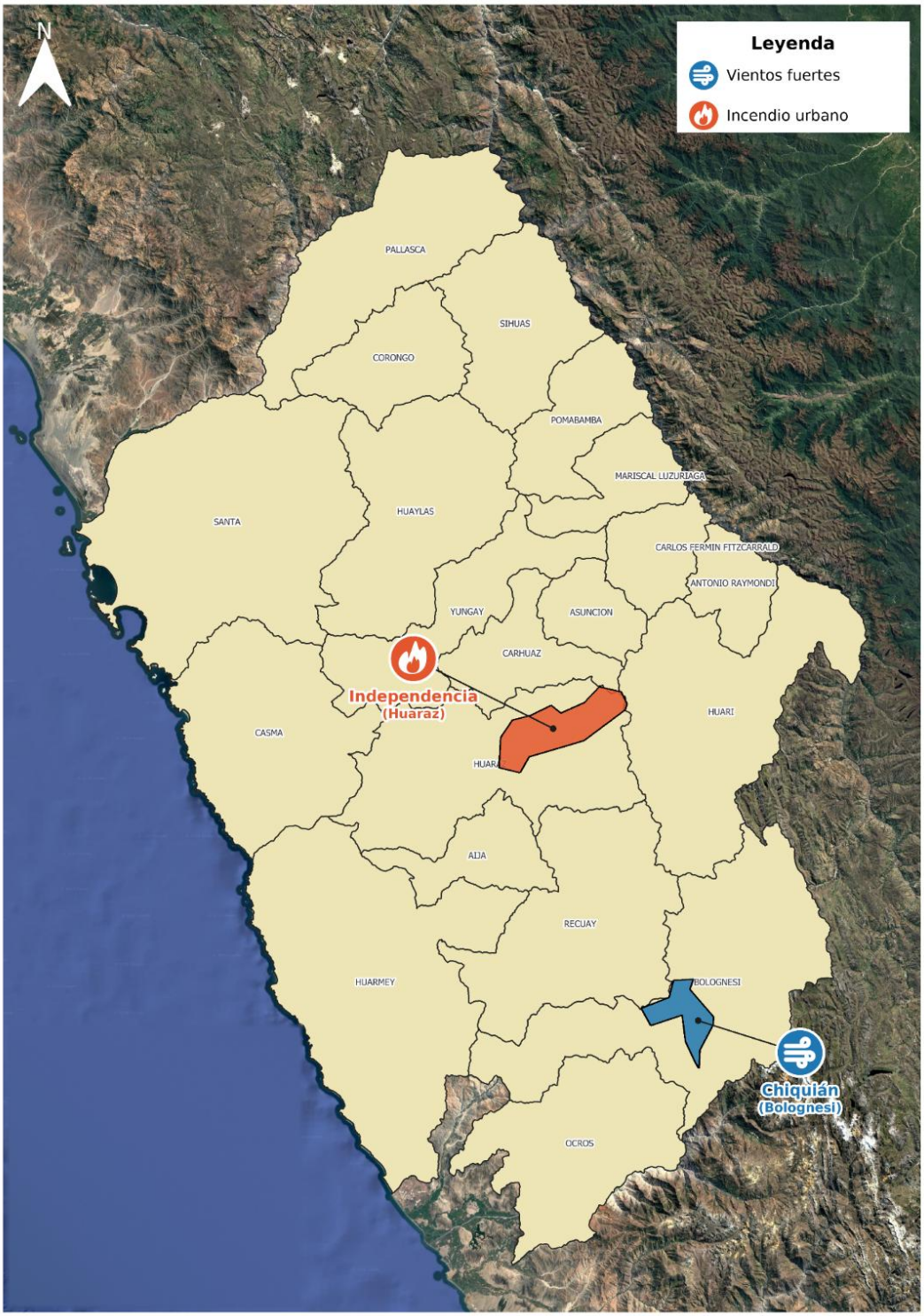

INCENDIO URBANO

Independencia (Huaraz) – sector Shancayán Alto

01 vivienda afectada | incendio extinguido

Necesidad: limpieza y mantenimiento de los ambientes

VIENTOS FUERTES

Chiquián (Bolognesi) – sector Romatambo

02 personas afectadas | 02 viviendas afectadas

Necesidad: Bienes de Ayuda Humanitaria (BAH)

REPORTE DE LAS VÍAS DE COMUNICACIÓN

01 con tránsito interrumpido y 22 con tránsito restringido.

Causa principal: Precipitaciones pluviales

TRAMOS CON TRÁNSITO INTERRUMPIDO

Provincia / Distrito	Vía / Sector	Días interrumpidos	Ruta alterna
Pomabamba / Parobamba	PE-12A, sector Suchiman Km 129+945 – 130+295	11	Vía provisional de tránsito que discurre por el lecho del río, paralela al trazo de la carretera Sihuas - Huacrachuco, correspondiente a la ruta nacional PE-12A.

TRAMOS CON TRÁNSITO RESTRINGIDO

Provincia / Distrito	Vía / Sector	Eventos y acciones	Ruta alterna
Huari	PE-14A, PE-14B y PE-14D	11	Sector Batán (PE-14D): ficha preliminar y presupuesto analítico. PE-14A y PE-14B: reconformación y perfilado de plataforma, limpieza de alcantarillas y reposición de muros. Sector Gran Chaparral (PE-14A, nuevo): coordinaciones para su atención.
Pallasca	PE-3N, tramo Pte. Chuquicara – Tauca y Pallasca - Mollepata	9	Sector Ancos: limpieza de material de huaico en dos frentes (ruta alterna Tauca – La Pampa – Pte. Huarochiri). Coordinaciones y gestión de recursos; muro de concreto ciclópeo en el Km 760+070.
Casma / Yaután	PE-14, puente Cachipampa	1	Pérdida del alero del estribo derecho; control de tránsito y señalización.
Sihuas / Cashapampa	PE-12A, puente Mitobamba	1	Deterioro del maderamen; se reemplazará por un puente modular.
TOTAL		**22**	

Actualizado: 24/11/2026 a las 11:00 horas.

Fuente: https://saecoe.mtc.gob.pe/visor

REPORTE DE CASOS DE DENGUE EN EL DEPARTAMENTO DE ÁNCASH

A NIVEL REGIONAL

Casos	**:**	**4 251**
Fallecidos	**:**	**7**

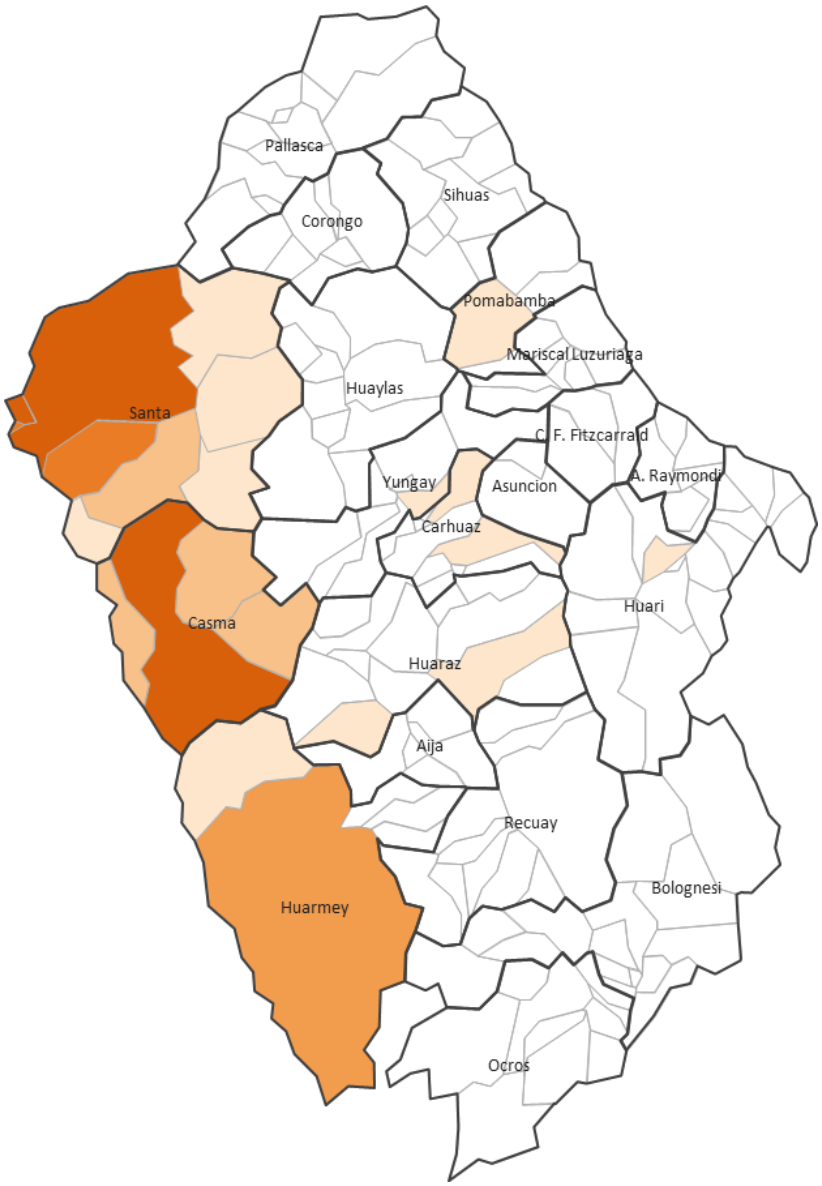

A NIVEL DISTRITAL

Provincia	Distrito	Casos	Fallecidos
Casma	Casma	1 294	4
Santa	Santa	1 008	1
Santa	Chimbote	945	2
Santa	Nuevo Chimbote	471	0
Santa	Coishco	367	0
Huarmey	Huarmey	58	0
Santa	Nepeña	30	0
Casma	Buena Vista Alta	28	0
Casma	Yautan	13	0
Casma	Comandante Noel	11	0
Santa	Moro	7	0
Santa	Samanco	6	0
Huaraz	Huaraz (**)	3	0
Huarmey	Culebras	2	0
Carhuaz	Marcara (**)	1	0
Carhuaz	Shilla (**)	1	0
Huaraz	Huanchay (**)	1	0
Huari	Masin (**)	1	0
Santa	Caceres Del Peru	1	0
Pomabamba	Pomabamba (**)	1	0
Santa	Macate	1	0
Yungay	Mancos (**)	1	0
Total		**4 251**	**7**

(**) Casos en investigación. Casos: confirmados + probables.

Actualizado: 23/11/2026 a las 08:00 horas.

Fuente: Centro Nacional de Epidemiología, Prevención y Control de Enfermedades (CDC) - MINSA.

INDICADORES DE LEPTOSPIROSIS EN DEL DEPARTAMENTO DE ÁNCASH

Según el CDC-MINSA, a la SE 43-2026, la región Áncash registra **setenta y un (71) casos de leptospirosis**, de los cuales cuarenta y cinco (45) son confirmados y veintiséis (26) probables, con una tasa de incidencia acumulada de 5,91 por cada 100 000 habitantes. Se reportan diecisiete (17) hospitalizados (14 confirmados y 3 probables) y **dos (02) fallecidos**, con una letalidad de 2,82 %, superior al promedio nacional (0,35 %).

Los casos de 2026 superan ampliamente a los registrados a la misma semana en años anteriores (entre 2 y 8 casos en el periodo 2022-2025).

Indicadores de leptospirosis – Región Áncash (SE 43-2026)

Indicador	Áncash
Casos en la SE 43	4
Casos acumulados 2026	71
Confirmados	45 (63,4 %)
Probables	26 (36,6 %)
% del total nacional	0,46 %
TIA x 100 000 hab.	5,91
Hospitalizados confirmados	14
Hospitalizados probables	3
Fallecidos confirmados	2
Letalidad	2,82 %

Casos de leptospirosis a la SE 43, periodo 2022-2026 – Departamento de Áncash

2022	2023	2024	2025	2026
2	8	4	3	**71**

Fuente: Centro Nacional de Epidemiología, Prevención y Control de Enfermedades (CDC) – MINSA.

Actualizado: 03/11/2026 a las 14:00 horas.

DECLARATORIAS DE ESTADO DE EMERGENCIA EN EL DEPARTAMENTO DE ÁNCASH

Declaratorias de Estado de Emergencia vigentes en el departamento de Áncash				
N°	**Dispositivo legal**	**Inicio**	**Término**	**Descripción**
1	**Decreto Supremo N° 149-2026-PCM**	03/11/2026	01/01/2027	Declara el Estado de Emergencia en varios distritos de algunas provincias de los departamentos de Amazonas, **Áncash**, Apurímac, Arequipa, Ayacucho, Cajamarca, Cusco, Huancavelica, Huánuco, Ica, Junín, La Libertad, Lambayeque, Lima, Loreto, Madre de Dios, Moquegua, Pasco, Piura, Puno, San Martín, Tacna, Tumbes, Ucayali y la Provincia Constitucional del Callao, por **peligro inminente ante intensas precipitaciones pluviales asociadas al Fenómeno El Niño 2026-2027.**
2	**Decreto Supremo N° 140-2026-PCM**	12/10/2026	10/12/2026	Declara el Estado de Emergencia en varios distritos de algunas provincias de los departamentos de **Áncash**, Apurímac, Arequipa, Ayacucho, Cusco, Huancavelica, Huánuco, Junín, La Libertad, Loreto, Madre de Dios, Moquegua, Pasco, Puno, San Martín, Tacna y Ucayali, por **peligro inminente ante déficit hídrico para el período de lluvias 2026-2027.**

REPORTE SÍSMICO EN EL DEPARTAMENTO DE ÁNCASH

*En la últimas **24 horas** se reportó un **(01)** sismo en el departamento de Áncash.*

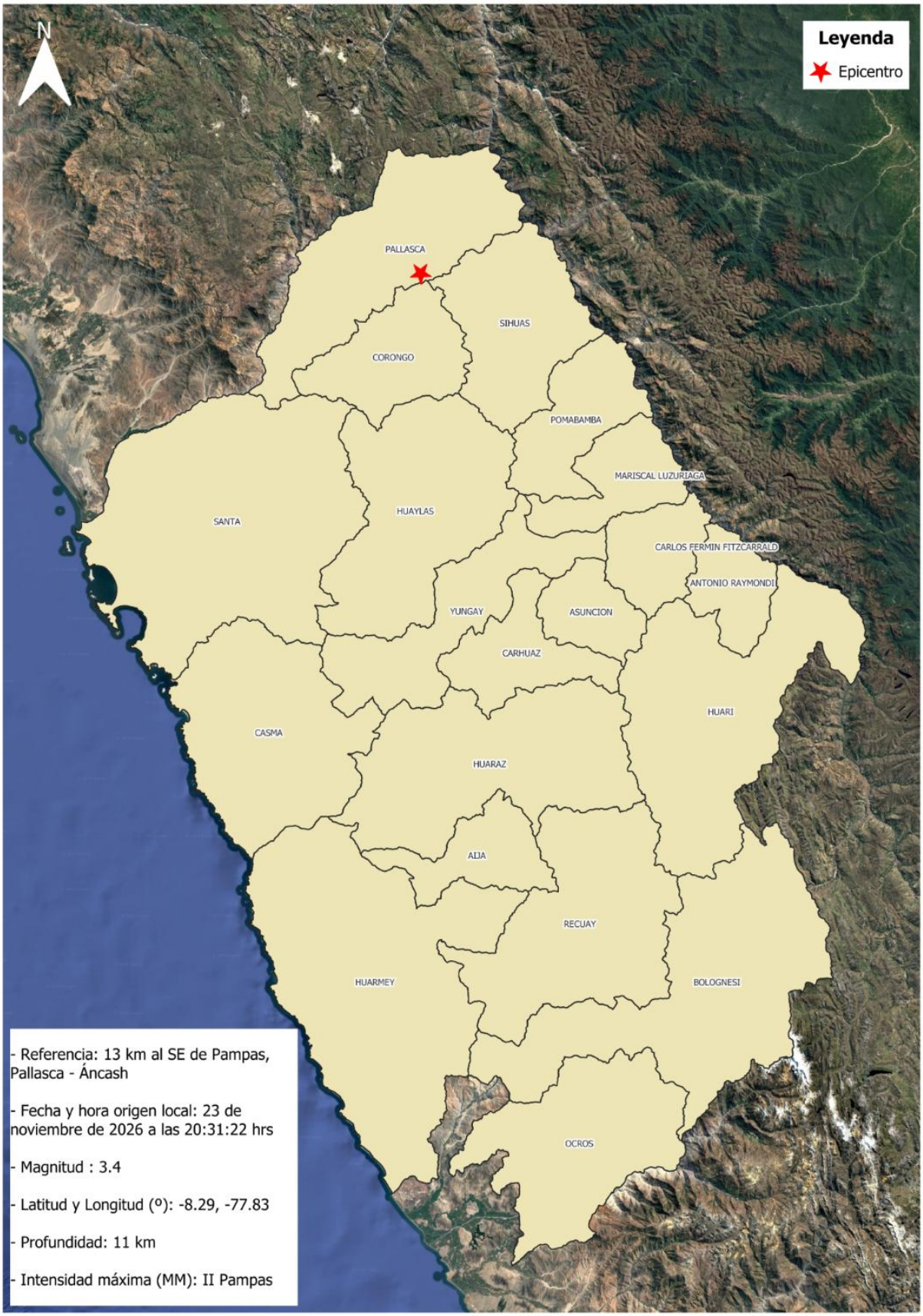

Actualizado: 24/11/2026 a las 11:00 horas. Fuente: https://ultimosismo.igp.gob.pe/

ESCENARIO DE RIESGO ANTE PRECIPITACIONES A CORTO PLAZO

No se registró pronóstico de precipitaciones en el departamento de Áncash.
Actualizado: 24/11/2026 a las 09:20 horas.

Fuente:https://sigrid.cenepred.gob.pe/sigridv3/escenarios/lbam