NOTA INFORMATIVA DEL DEPARTAMENTO DE ÁNCASH

Módulo de Operaciones

San Isidro, 23 de noviembre de 2026 **Edición: Nº 17**

SITUACIÓN Y SEGUIMIENTO DE EVENTOS QUE IMPACTAN AL SECTOR PRODUCCIÓN

REPORTE DE LAS ÚLTIMAS 24 HORAS

22/11/2026 - 16:00 horas al 23/11/2026 - 16:00 horas

PRONÓSTICO DEL TIEMPO EN LA REGIÓN ÁNCASH

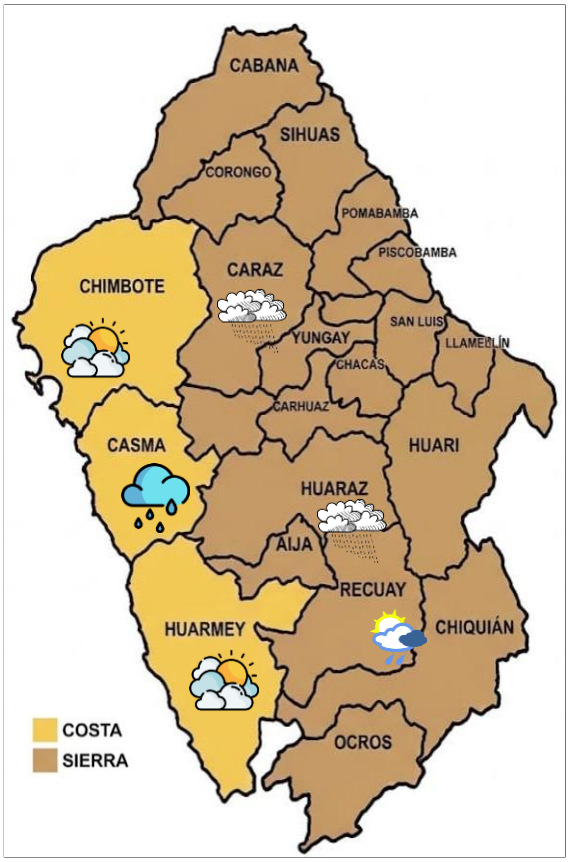

COSTA	Norte	Cielo cubierto en las primeras horas de la mañana variando a cielo con nubes dispersas entre cielo despejado por la tarde y cielo nublado parcial al atardecer.
	Centro	Cielo nublado en las primeras horas de la mañana variando a cielo nublado parcial a cielo con nubes dispersas por la tarde y cielo nublado al atardecer.
	Sur	Cielo cubierto en las primeras horas de la mañana variando a cielo con nubes dispersas entre cielo despejado por la tarde y cielo nublado al atardecer con tendencia a llovizna.
SIERRA	Norte	Cielo con nubes dispersas entre cielo despejado hacia el mediodía y cielo cubierto por la tarde con lluvia con tendencia a tormenta y chubasco.
	Centro	Cielo con nubes dispersas variando a cielo nublado parcial hacia el mediodía y cielo cubierto por la tarde con lluvia con tendencia a tormenta y chubasco.
	Sur	Cielo con nubes dispersas variando a cielo nublado parcial hacia el mediodía y cielo cubierto por la tarde con lluvia.

AVISOS METEOROLÓGICOS

EXTENDIDOS

Dpto	Tipo de aviso	Nº	Inicio/Fin	Nivel	Descripción
Ancash	INCREMENTO DE TEMPERATURA DIURNA EN LA COSTA Y EN LA SIERRA (EXTENSIÓN DEL AVISO 471)	476	21/11/2026 24/11/2026	**ROJO**	Se espera poca nubosidad y alta radiación UV al mediodía, seguidas de ráfagas de viento de hasta 40 km/h por la tarde.
	PRECIPITACIONES EN LA COSTA NORTE Y SIERRA	477	2111/2026 23/11/2026	**ROJO**	Persisten lluvias extremas, tormentas, viento (45 km/h), granizo y nevadas en la sierra; lluvias fuertes en la costa norte y lloviznas dispersas en la costa central.

NOTA INFORMATIVA DEL DEPARTAMENTO DE ÁNCASH

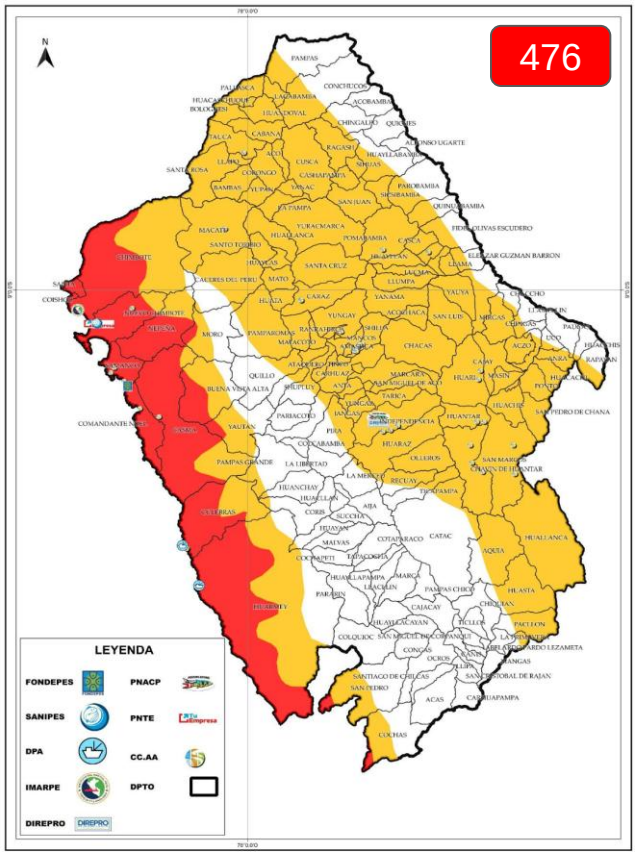

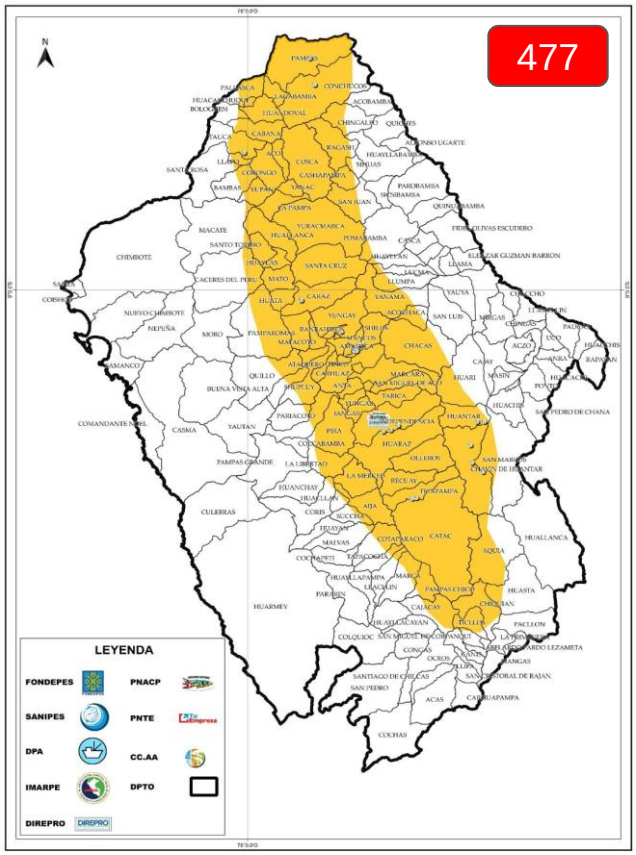

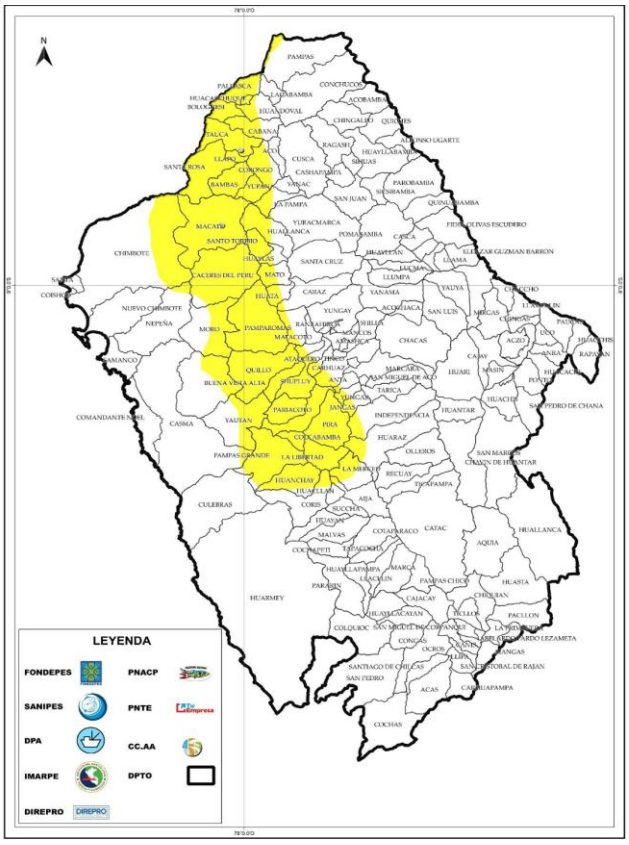

CORTO PLAZO				
Dpto	**Tipo de aviso**	**Nº**	**Inicio/Fin**	**Nivel**
Ancash	AVISO DE CORTO PLAZO ANTE LLUVIAS INTENSAS	327	23/11/2026 23/11/2026	**ROJO**

Descripción
Se prevén lluvias ligeras en sectores de la costa norte. Asimismo, se espera lloviznas de ligera a moderada intensidad en la costa central se prevén llovizna de ligera intensidad.

NOTA INFORMATIVA DEL DEPARTAMENTO DE ÁNCASH

MONITOREO HIDROLÓGICO

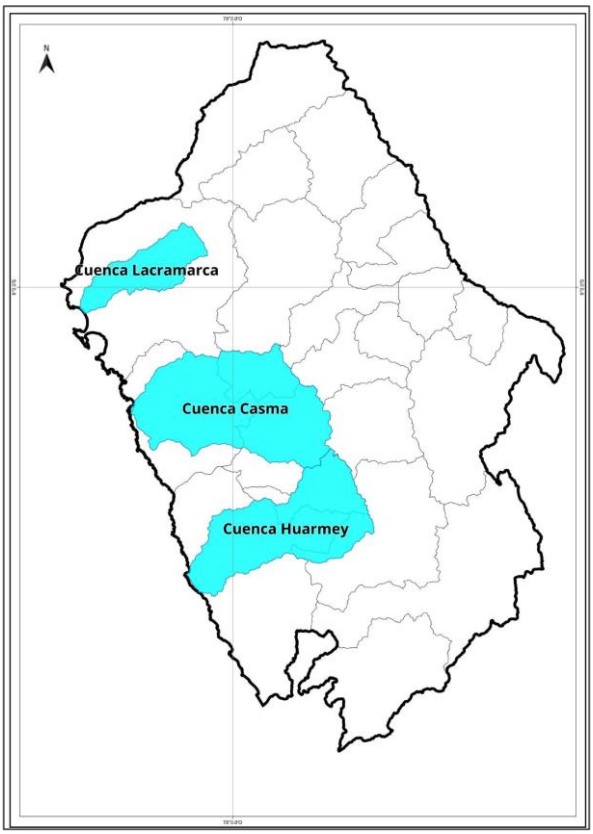

HIDROGRAMAS	PELIGRO LATENTE	TIPO DE PELIGRO
EST. SAN JACINTO Y EST. CONDORCERRO	MUY ALTO, ALTO	EROSIÓN FLUVIAL, INUNDACIÓN
EST. BUENA VISTA		EROSIÓN FLUVIAL, INUNDACIÓN, FLUJO DE DETRITOS
EST. HUARMEY		EROSIÓN FLUVIAL, INUNDACIÓN

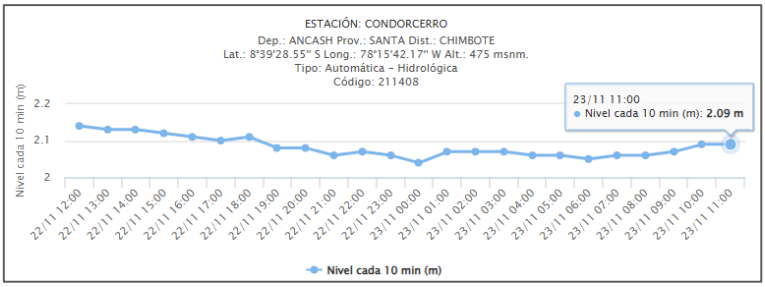

El nivel del río se ha mantenido estable durante la madrugada y mañana, oscilando entre los 2.04 m y 2.09 m, registrando 2.09 m a las 11:00 a. m. con una ligera tendencia al alza en las últimas horas

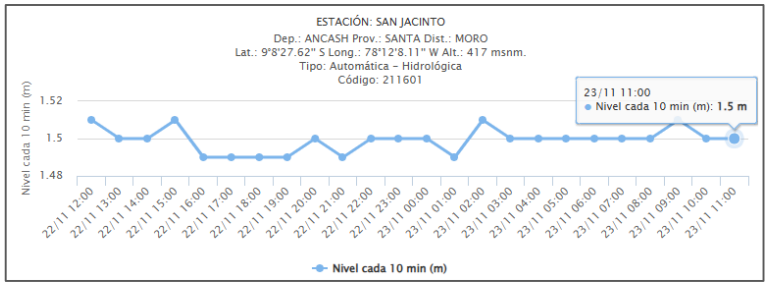

El nivel del río estable durante toda la jornada, oscilando apenas entre los **1.49 m** y **1.51 m**, y registrando 1.50 m a las 11:00 a. m. Para mañana, de mantenerse esta tendencia estacionaria se esperaría que el nivel continúe estable alrededor de los 1.50 m, sujeto a la ocurrencia de lluvias en la zona.

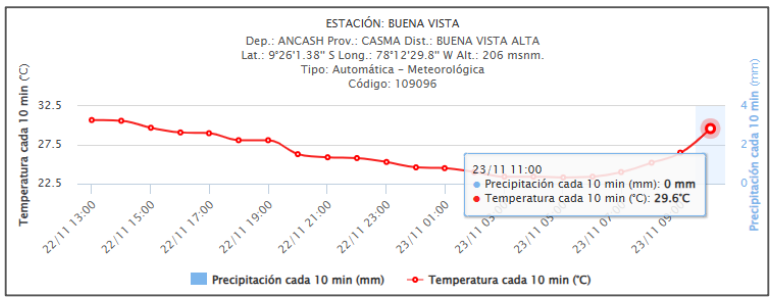

Sin registro de precipitaciones y la temperatura ha mostrado un ascenso sostenido durante la mañana tras descender en la madrugada, alcanzando los 29.6 °C a las 11:00 a. m. Para mañana, de mantenerse condiciones similares se esperaría una jornada seca con temperaturas máximas alrededor de los 30 °C hacia el mediodía y mínimas cercanas a los 23 °C durante la madrugada.

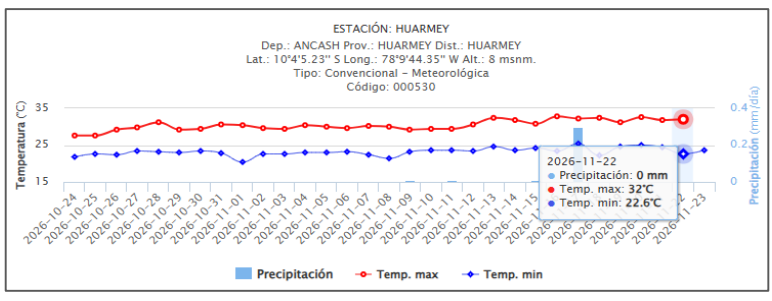

Sin lluvias y con valores entre 22.6 °C y 32 °C, manteniéndose sin precipitaciones acumuladas. Para mañana, de continuar el comportamiento estable de los últimos días se esperaría una jornada seca con temperaturas máximas alrededor de los 32 °C y mínimas cercanas a los 23 °C - 24 °C.

NOTA INFORMATIVA DEL DEPARTAMENTO DE ÁNCASH

ESCENARIO DE RIESGO ANTE PRECIPITACIONES A CORTO PLAZO

PRONÓSTICO DE PRECIPITACIONES

Actualizado al 23/11/2026 - 10:10 horas

A. EXPOSICIÓN ALTA Y MUY ALTA POR INUNDACIÓN

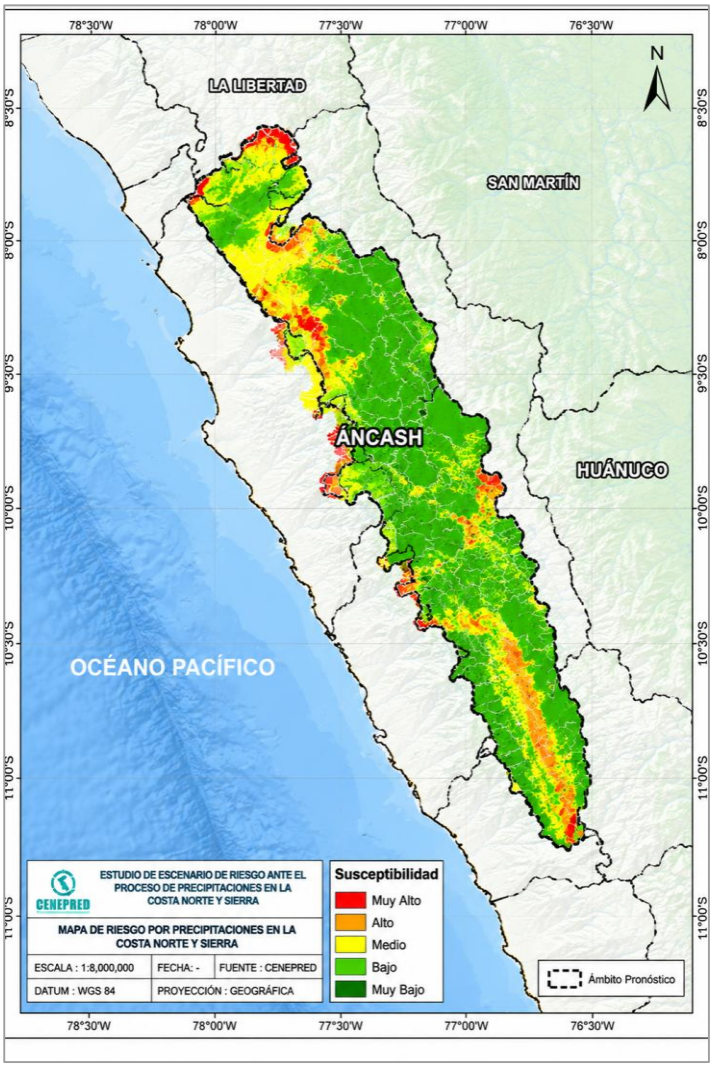

B. EXPOSICIÓN ALTA Y MUY ALTA POR MOVIMIENTO DE MASA

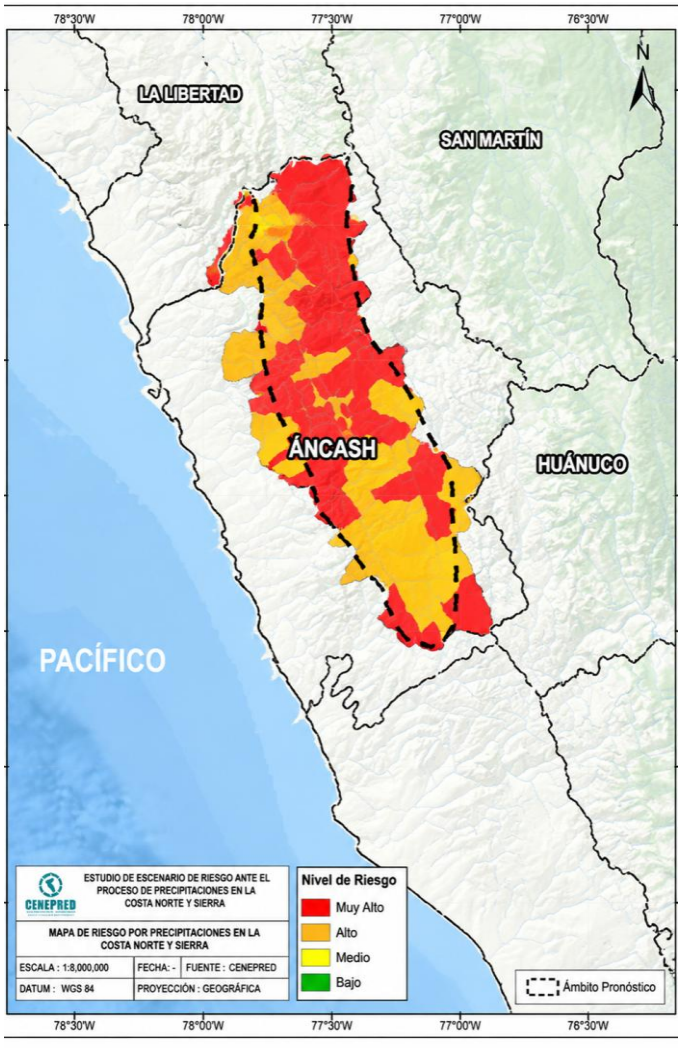

TIPO DE RIESGO	TOTAL DE DISTRITOS EXPUESTOS	TOTAL DE POBLACIÓN EXPUESTA
MUY ALTO	92	126 745 hab.
ALTO	513	62 317 hab.

TIPO DE RIESGO	TOTAL DE DISTRITOS EXPUESTOS	TOTAL DE POBLACIÓN EXPUESTA
MUY ALTO	47	168 605 hab.
ALTO	33	257 212 hab.

Fuente:CENEPRED

-https://sigrid.cenepred.gob.pe/sigridv3/storage/biblioteca//23428_estudio-de-escenario-de-riesgo-ante-el-pronostico-de-precipitaciones-en-la-costa-norte-y-sierra-del-21-al-23-de-noviembre-del-2026.pdf

AVISO ESPECIAL DE VIENTO N° 25 - 2026

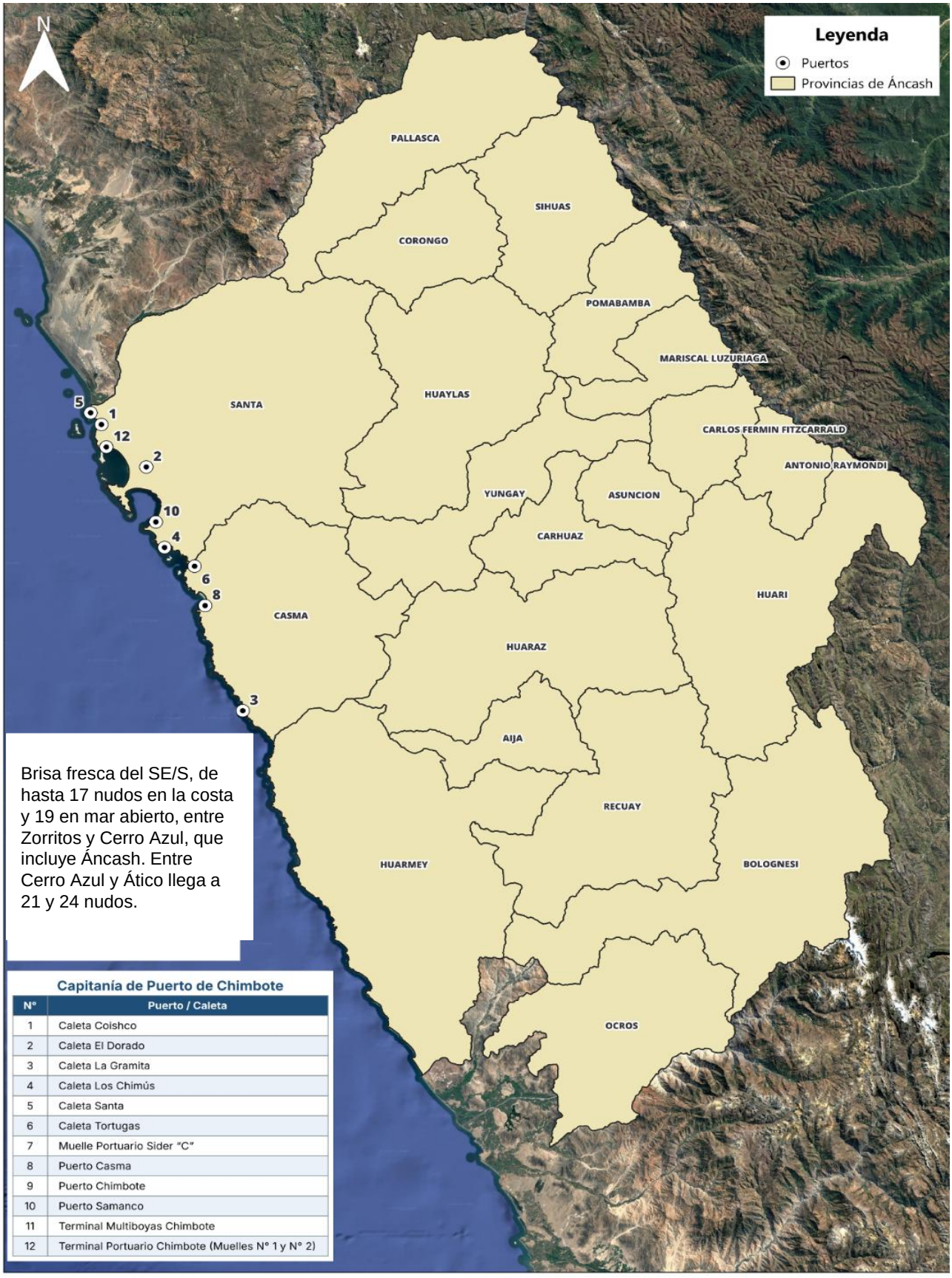

Capitanía de Puerto de Chimbote

N°	Puerto / Caleta
1	Caleta Coishco
2	Caleta El Dorado
3	Caleta La Gramita
4	Caleta Los Chimús
5	Caleta Santa
6	Caleta Tortugas
7	Muelle Portuario Sider "C"
8	Puerto Casma
9	Puerto Chimbote
10	Puerto Samanco
11	Terminal Multiboyas Chimbote
12	Terminal Portuario Chimbote (Muelles N° 1 y N° 2)

Fuente: DIHIDRONAV (https://www.dhn.mil.pe/portal/avisos-especiales)

AVISO ESPECIAL DE OLEAJES N° 50 - 2026

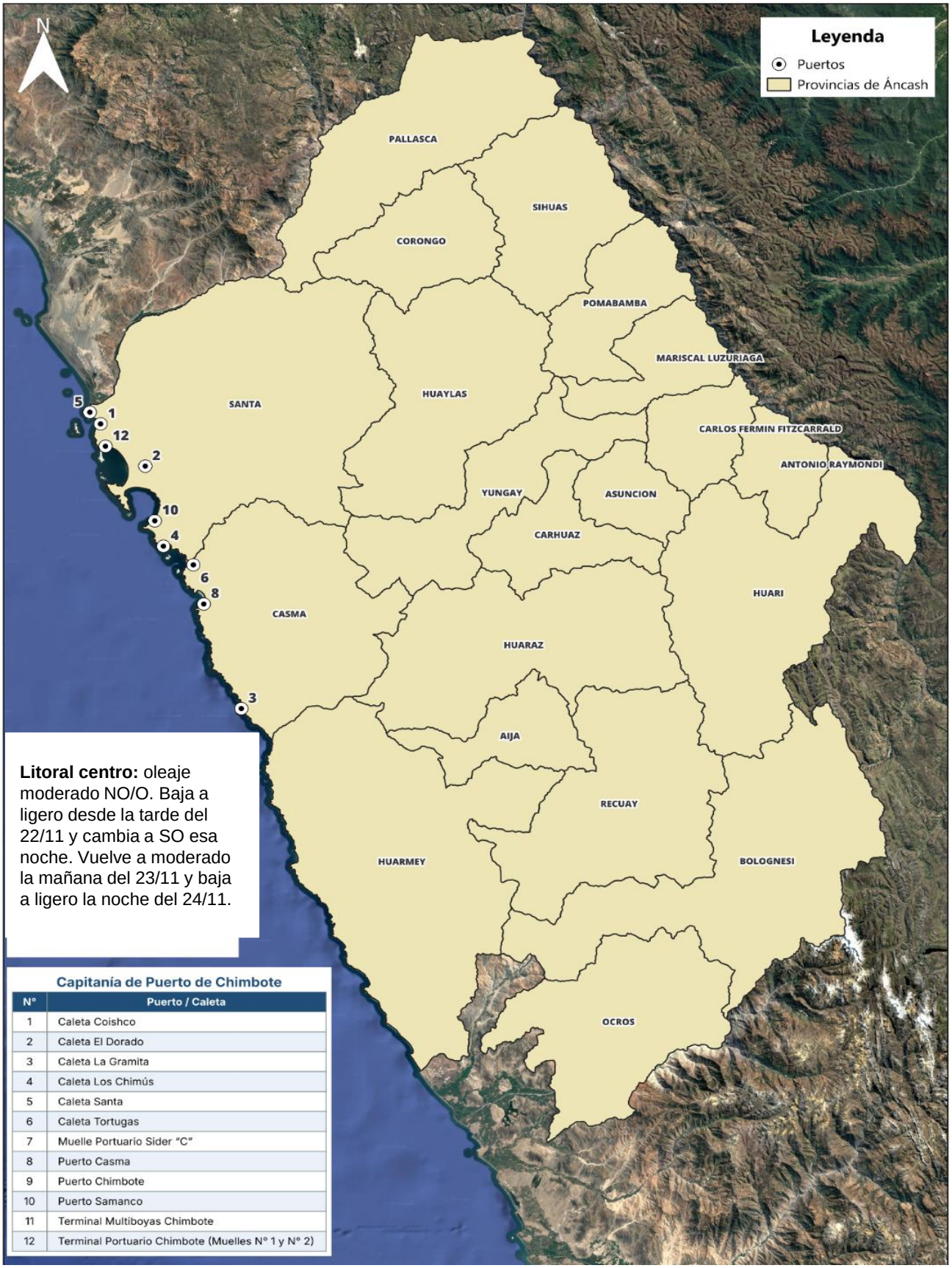

Capitanía de Puerto de Chimbote

N°	Puerto / Caleta
1	Caleta Coishco
2	Caleta El Dorado
3	Caleta La Gramita
4	Caleta Los Chimús
5	Caleta Santa
6	Caleta Tortugas
7	Muelle Portuario Sider "C"
8	Puerto Casma
9	Puerto Chimbote
10	Puerto Samanco
11	Terminal Multiboyas Chimbote
12	Terminal Portuario Chimbote (Muelles N° 1 y N° 2)

Fuente: DIHIDRONAV (https://www.dhn.mil.pe/portal/avisos-especiales)

ESTADO DE PUERTOS

(12 puertos cerrados , 0 puertos parcialmente cerrados, 0 puertos cerrados)

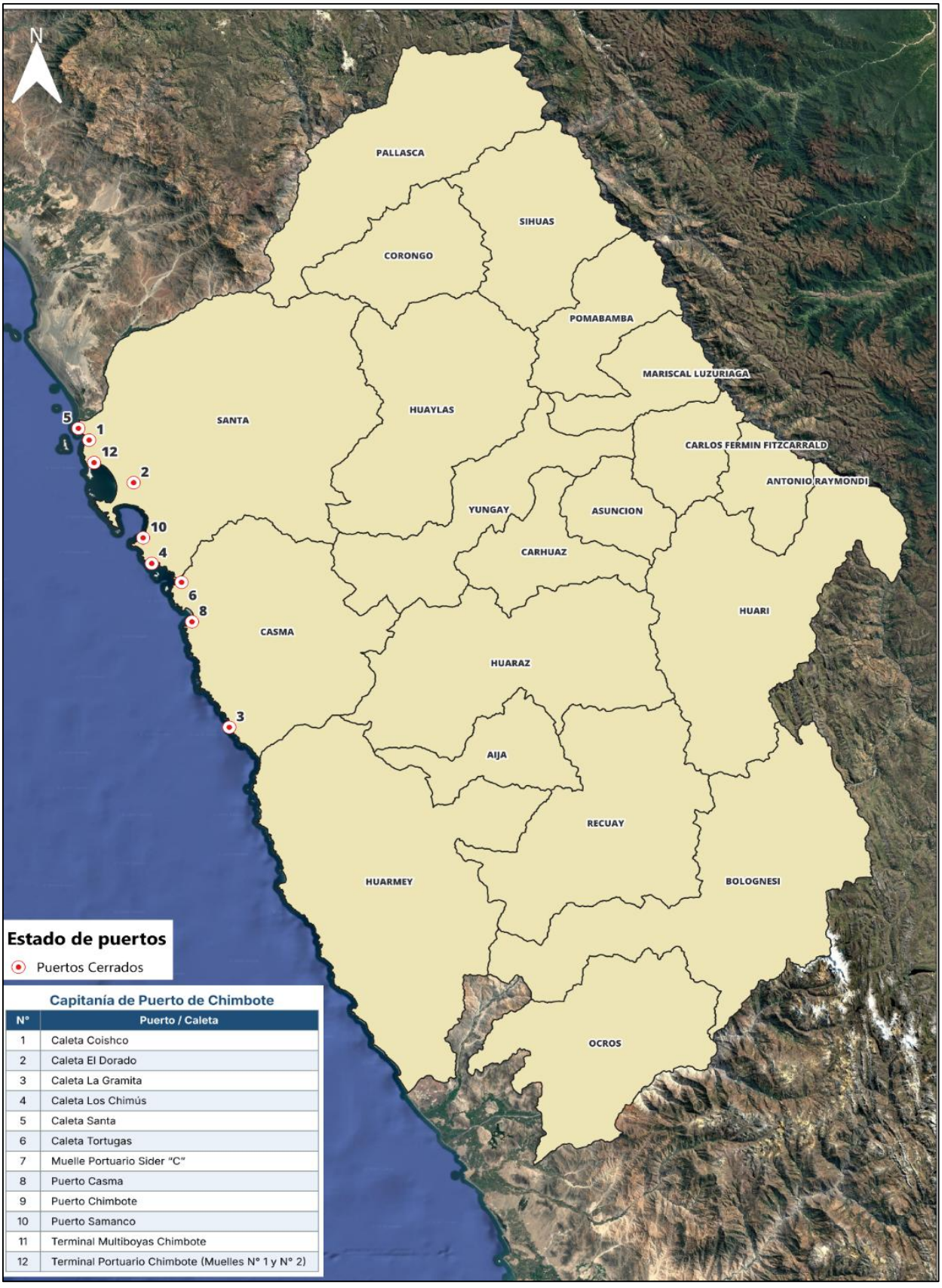

Capitanía de Puerto de Chimbote

N°	Puerto / Caleta
1	Caleta Coishco
2	Caleta El Dorado
3	Caleta La Gramita
4	Caleta Los Chimús
5	Caleta Santa
6	Caleta Tortugas
7	Muelle Portuario Sider "C"
8	Puerto Casma
9	Puerto Chimbote
10	Puerto Samanco
11	Terminal Multiboyas Chimbote
12	Terminal Portuario Chimbote (Muelles N° 1 y N° 2)

Actualizado: 23/11/2026 a las 10:00 horas. Fuente: DICAPI (https://www.dicapi.mil.pe/estado-de-puertos)

COMUNICADO OFICIAL ENFEN 20-2026

Alerta Niño Costero

Tema	Pronóstico
Magnitud del evento	Niño 1+2 (costero), iniciado en marzo 2026: magnitud extraordinaria hasta febrero 2027, se debilitaría hasta julio 2027. Niño 3.4 (Pacífico central): muy fuerte hasta febrero 2027, condición neutra en junio 2027.
Lluvias nov 2026 – ene 2027	Superiores a lo normal en la costa norte, **costa central y sierra norte y central occidental (incluye Áncash)**, con episodios moderados a fuertes, sobre todo en la costa norte. Normales a inferiores en sierra sur, centro oriental y Amazonía; inferiores en el Titicaca.
Lluvias verano 2027	Superiores en **toda la costa y la sierra occidental norte y central (incluye Áncash)**, más intensas en la costa norte.
Caudales	Superiores en Tumbes, Chira, Piura, La Leche y Jequetepeque (muy superiores en Tumbes y Piura); desde enero 2027 también Chillón, Rímac, Lurín, Pisco e Ica. Normales a inferiores en la sierra sur centro oriental; inferiores en tributarios del Titicaca y ríos de selva centro y sur.
Temperatura y reservorios	Temperatura del aire **muy superior en toda la costa (incluye Áncash)**, con récords hacia el verano. Tinajones no alcanzaría niveles normales; Paucarani podría llegar a niveles muy bajos.
Pesca	Anchoveta muy cerca de la costa y más profunda. Samasa en el norte; **machete de hebra, sierra y langostino café en la costa centro-norte**; perico, atún aleta amarilla y melva en toda la costa.
Nivel del mar y oleaje	Nivel del mar elevado, sobre todo en el norte. Entre diciembre y enero, mayor probabilidad de **oleajes anómalos del norte**, con riesgo de inundación y erosión costera en playas de baja pendiente.
Recomendaciones	Seguir los Avisos Especiales de Oleaje de la DHN, reforzar viviendas en zonas expuestas y considerar los escenarios de riesgo actualizados y el Visor INDECI.

REPORTE DE EMERGENCIAS EN EL DEPARTAMENTO DE ÁNCASH

En las últimas 48 horas se registraron 3 emergencias en el departamento de Áncash , los cuales se presentan a continuación.

N°	Provincia / Distrito	Fecha	Evento	Descripción	Afectación	Acciones
1	Yungay / Shupluy	21/11/2026	Deslizamiento y caída de tierra	Afectó la vía de acceso en el tramo Pampamarca – Oshapachan, interrumpiendo el tránsito de vehículos y pobladores del sector.	Vía de acceso con tránsito interrumpido	La Municipalidad Distrital de Shupluy realiza la EDAN.
2	Pomabamba / Parobamba	22/11/2026	Vientos fuertes	Se afectó el techo de un ambiente en el sector Quisuar, dejando afectada a una familia de 2 integrantes.	02 personas afectadas 01 vivienda afectada	La Municipalidad Distrital de Parobambarealiza la EDAN.
3	Aija / Succha	22/11/2026	Sismo y lluvias intensas	Una vivienda de adobe presenta rajaduras en sus paredes y desplazamiento de las tejas del techo, con daños en su infraestructura que ponen en riesgo su seguridad.	Vivienda de adobe con daños en su infraestructura	La Municipalidad Distrital de Succha realiza la EDAN.

Actualizado: 23/11/2026 a las 11:50 horas.

Fuente: Sistema de Información Nacional para la Respuesta y Rehabilitación (SINPAD)

REPORTE DE LAS VÍAS DE COMUNICACIÓN

2 con tránsito interrumpido y 20 con tránsito restringido.

Causa principal: Precipitaciones pluviales

TRAMOS CON TRÁNSITO INTERRUMPIDO

Provincia / Distrito	Vía / Sector	Días interrumpidos	Ruta alterna
Pallasca / Santa Rosa	PE-3N, sector Ancos Km 787+150 – 787+25	10	Tauca – La Pampa – Pte. Huarochirí
Pomabamba / Parobamba	PE-12A, sector Suchiman Km 129+945 – 130+295	5	Vía provisional por el lecho del río

TRAMOS CON TRÁNSITO RESTRINGIDO

Provincia / Distrito	Vía / Sector	Eventos y acciones	Ruta alterna
Huari	PE-14A, PE-14B y PE-14D	10	Sector Batán (PE-14D): ficha preliminar y presupuesto analítico. PE-14A y PE-14B: reconformación de plataforma, limpieza de alcantarillas y reposición de muros.
Pallasca	PE-3N, tramo Pte. Chuquicara – Tauca	8	Coordinaciones y gestión de recursos; muro de concreto ciclópeo en el Km 760+070.
Casma / Yaután	PE-14, puente Cachipampa	1	Pérdida del alero del estribo derecho; control de tránsito y señalización.
Sihuas / Cashapampa	PE-12A, puente Mitobamba	1	Deterioro del maderamen; se reemplazará por un puente modular.
TOTAL		**20**	

Actualizado: 23/11/2026 a las 11:50 horas.

Fuente: https://saecoe.mtc.gob.pe/visor

REPORTE DE CASOS DE DENGUE EN EL DEPARTAMENTO DE ÁNCASH

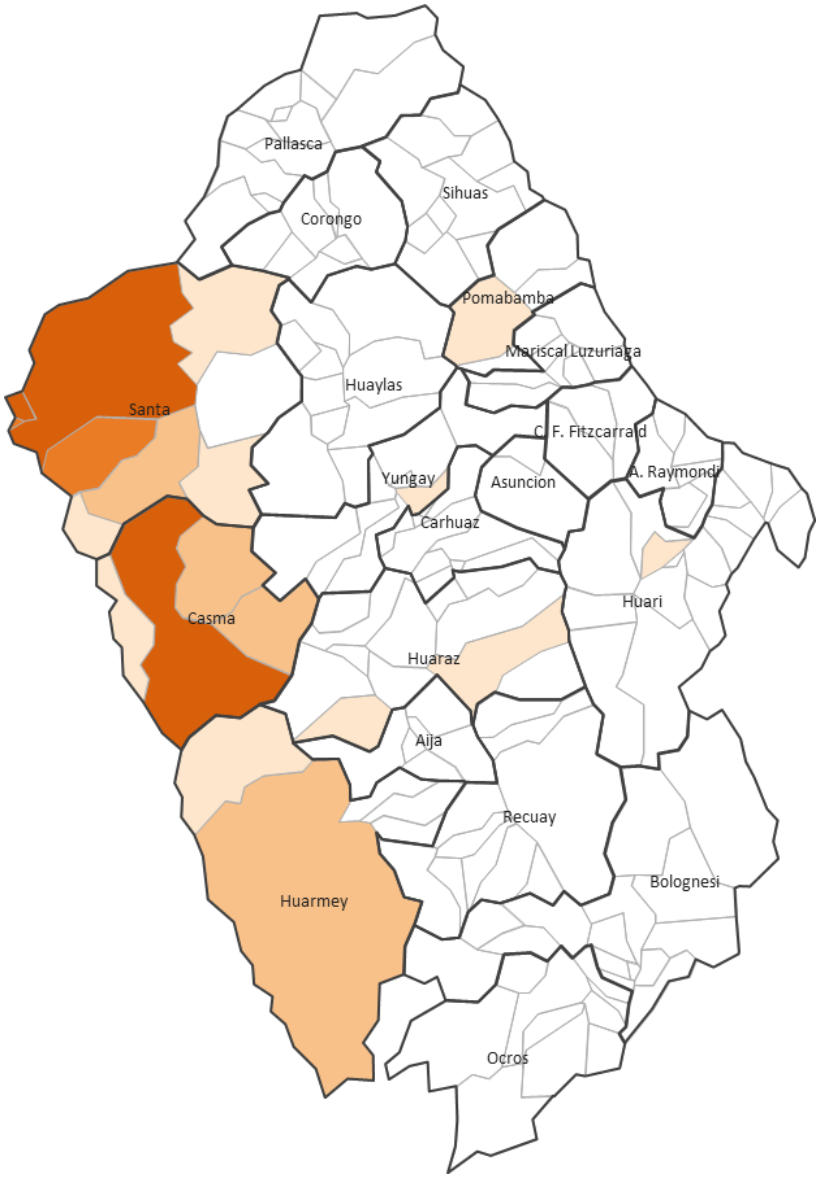

A NIVEL REGIONAL

Casos : 3 992
Fallecidos : 7

A NIVEL DISTRITAL

Provincia	Distrito	Casos	Fallecidos
Casma	Casma	1 228	4
Santa	Santa	940	1
Santa	Chimbote	792	2
Santa	Nuevo Chimbote	541	0
Santa	Coishco	306	0
Huarmey	Huarmey	55	0
Casma	Buena Vista Alta	26	0
Santa	Nepeña	20	0
Casma	Yautan	12	0
Casma	Comandante Noel	8	0
Santa	Moro	8	0
Santa	Samanco	5	0
Huaraz	Huaraz (**)	2	0
Huarmey	Culebras	2	0
Huaraz	Huanchay (**)	1	0
Pomabamba	Pomabamba (**)	1	0
Huari	Masin (**)	1	0
Santa	Macate (**)	1	0
Yungay	Mancos (**)	1	0

Actualizado: 20/11/2026 a las 08:00 horas.

Fuente: Centro Nacional de Epidemiología, Prevención y Control de Enfermedades (CDC) - MINSA.

INDICADORES DE LEPTOSPIROSIS EN DEL DEPARTAMENTO DE ÁNCASH

Según el CDC-MINSA, a la SE 43-2026, la región Áncash registra **setenta y un (71) casos de leptospirosis**, de los cuales cuarenta y cinco (45) son confirmados y veintiséis (26) probables, con una tasa de incidencia acumulada de 5,91 por cada 100 000 habitantes. Se reportan diecisiete (17) hospitalizados (14 confirmados y 3 probables) y **dos (02) fallecidos**, con una letalidad de 2,82 %, superior al promedio nacional (0,35 %).

Los casos de 2026 superan ampliamente a los registrados a la misma semana en años anteriores (entre 2 y 8 casos en el periodo 2022-2025).

Indicadores de leptospirosis – Región Áncash (SE 43-2026)

Indicador	Áncash
Casos en la SE 43	4
Casos acumulados 2026	71
Confirmados	45 (63,4 %)
Probables	26 (36,6 %)
% del total nacional	0,46 %
TIA x 100 000 hab.	5,91
Hospitalizados confirmados	14
Hospitalizados probables	3
Fallecidos confirmados	2
Letalidad	2,82 %

Casos de leptospirosis a la SE 43, periodo 2022-2026 – Departamento de Áncash

2022	2023	2024	2025	2026
2	8	4	3	**71**

Fuente: Centro Nacional de Epidemiología, Prevención y Control de Enfermedades (CDC) – MINSA.

Actualizado: 03/11/2026 a las 14:00 horas.

DECLARATORIAS DE ESTADO DE EMERGENCIA EN EL DEPARTAMENTO DE ÁNCASH

Declaratorias de Estado de Emergencia vigentes en el departamento de Áncash				
N°	**Dispositivo legal**	**Inicio**	**Término**	**Descripción**
1	**Decreto Supremo N° 149-2026-PCM**	03/11/2026	01/01/2027	Declara el Estado de Emergencia en varios distritos de algunas provincias de los departamentos de Amazonas, **Áncash**, Apurímac, Arequipa, Ayacucho, Cajamarca, Cusco, Huancavelica, Huánuco, Ica, Junín, La Libertad, Lambayeque, Lima, Loreto, Madre de Dios, Moquegua, Pasco, Piura, Puno, San Martín, Tacna, Tumbes, Ucayali y la Provincia Constitucional del Callao, por **peligro inminente ante intensas precipitaciones pluviales asociadas al Fenómeno El Niño 2026-2027.**
2	**Decreto Supremo N° 140-2026-PCM**	12/10/2026	10/12/2026	Declara el Estado de Emergencia en varios distritos de algunas provincias de los departamentos de **Áncash**, Apurímac, Arequipa, Ayacucho, Cusco, Huancavelica, Huánuco, Junín, La Libertad, Loreto, Madre de Dios, Moquegua, Pasco, Puno, San Martín, Tacna y Ucayali, por **peligro inminente ante déficit hídrico para el período de lluvias 2026-2027.**

REPORTE SÍSMICO EN EL DEPARTAMENTO DE ÁNCASH

No se registraron movimientos sísmicos en el departamento de Áncash en las últimas 48 horas.

Actualizado: 23/11/2026 a las 11:45 horas. Fuente: https://ultimosismo.igp.gob.pe/