






Semáforo de Emergencias N° 199 - 2023 COES – PRODUCE

EMERGENCY TRAFFIC LIGHT (Semáforo de Emergencias) OLEAJES/FEN. MET.

Oleajes Anómalos

	Muy Fuerte: El mar presenta olas superiores a tres veces más sobre sus condiciones normales.
	Fuerte: El mar presenta olas entre dos a tres veces más sobre sus condiciones normales.
	Moderado: El mar presenta olas hasta el doble de sus condiciones normales.
	Ligero: El mar presenta olas hasta en un 50 % más sobre sus características normales.
	Normal: El mar presenta olas del promedio de las alturas de olas que comúnmente se observan.

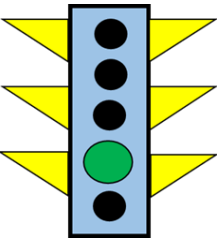

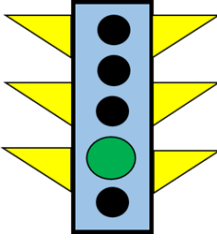

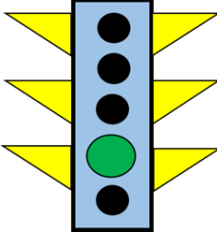
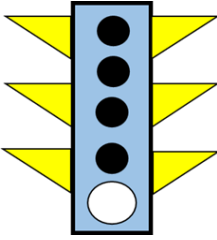
Fuente: DHN

Eventos Hidrometeorológicos

	NIVEL ROJO: Se predicen fenómenos meteorológicos de gran magnitud.
	NIVEL NARANJA: Se predicen fenómenos meteorológicos peligrosos.
	NIVEL AMARILLO: Pueden ocurrir fenómenos meteorológicos peligrosos, normales en esta región.
	NIVEL VERDE: Pueden ocurrir fenómenos meteorológicos peligrosos, normales en esta región.
	NIVEL BLANCO: Condiciones neutras o normales

Fuente: SENAMHI

El **EMERGENCY TRAFFIC LIGHT** (Semáforo de Emergencias), es una herramienta que nos permite conocer semanalmente, en nivel de exposición al peligro de la infraestructura de los Desembarcaderos Pesqueros Artesanales y Laboratorios Científicos del IMARPE del sector Producción ubicados en el litoral.

COSTA NORTE	Avisos Especiales - DHN / Oleaje Ligero	Avisos SENAMHI
Laboratorios Costeros: Tumbes, Paita, Huanchaco y Santa Rosa		
Desembarcaderos Pesqueros Artesanales Puerto Pizarro, Acapulco Canca, Mancora, los Órganos, El Ñuro, Cabo Blanco, Talara, Paita, Yacile Parachique, Malabrigo, Salaverri, Pto. Morin y Pacasmayo		
COSTA CENTRAL	Avisos Especiales - DHN / Condiciones Normales	Avisos SENAMHI
Laboratorios Costeros: Chimbote, Huacho y Pisco		
Desembarcaderos Pesqueros Artesanales Chimbote, Los Chimus, Casma, Culebras, Supe, Huacho, Chancay, Chorrillos, Callao y Pucusana, Tambo de Mora, San Andrés, Laguna Grande, Lagunillas, El Chaco y S. J. de Marcona		
COSTA SUR	Avisos Especiales - DHN / Condiciones Normales	Avisos SENAMHI
Laboratorios Costeros: Camaná e Ilo		
Desembarcaderos Pesqueros Artesanales Lomas, Chala, Atico, La Planchada, Quilca, Matarani, Ilo, Morro Sama y Vila Vila		

OLEAJES ANÓMALOS

AVISO ESPECIAL N° 57 - DHN

La Marina de Guerra del Perú a través de la Dirección de Hidrografía y Navegación, informa a la opinión pública que actualmente en todo el litoral presenta condiciones normales, sin embargo, se espera la ocurrencia de oleaje ligero del noroeste, oeste desde el miércoles 29 para el litoral norte y centro; mientras que, para el litoral sur oleaje ligero del suroeste desde el viernes 01 de diciembre.

VIENTOS ANÓMALOS






AVISO ESPECIAL N° 29 - DHN

La Marina de Guerra +D4:F25del Perú a través de la Dirección de Hidrografía y Navegación, informa a la opinión pública que hacia el mediodía del jueves 16 hasta la noche del viernes 17 de noviembre, se presentará brisa fresca (hasta 20 nudos) en el litoral centro y sur, principalmente entre las localidades de Cerro Azul hasta Atico; en mar abierto se presentará brisa fresca a brisa fuerte (hasta 22 nudos).

Elaboración: COES PRODUCE

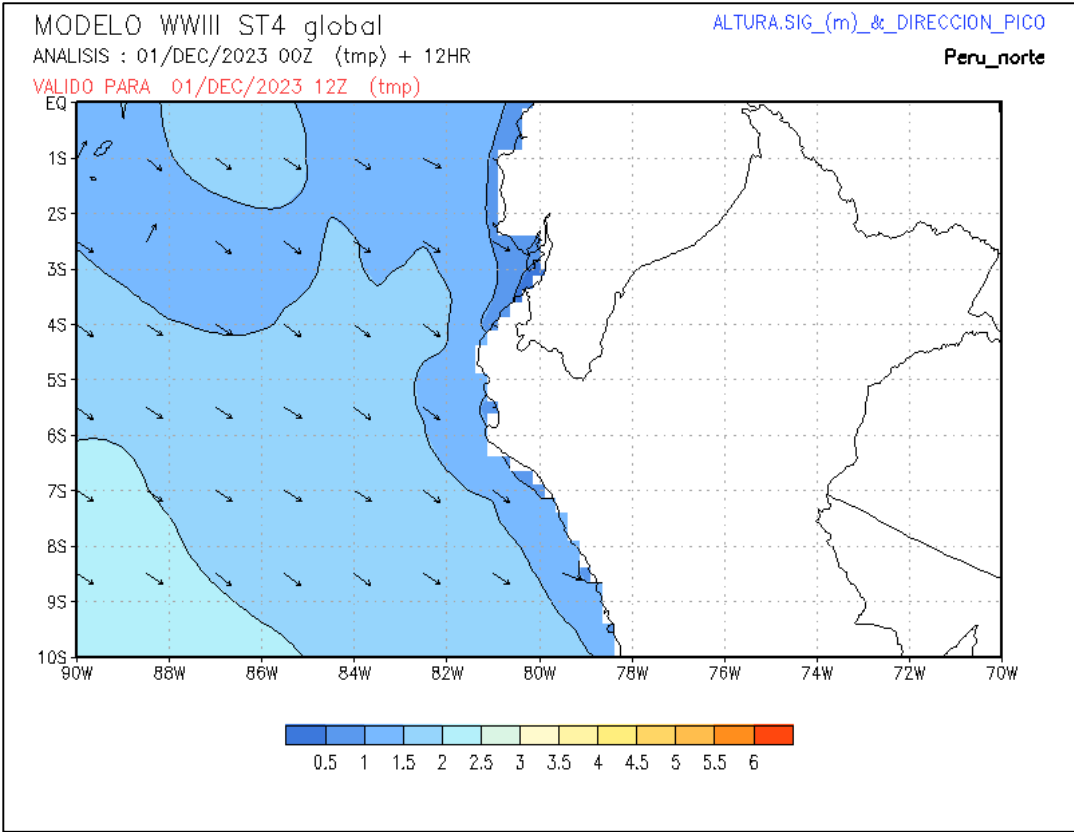
Semáforo de Emergencias N° 199 - 2023 COES – PRODUCE

CARACTERÍSTICAS DEL OLAJE EN EL LITORAL













	Oleaje Muy Fuerte: El mar presenta alturas de olas superiores a tres veces más sobre sus condiciones normales.
	Oleaje Fuerte: El mar presenta alturas de olas entre dos a tres veces más sobre sus condiciones normales.
	Oleaje Moderado: El mar presenta alturas de olas hasta el doble de sus condiciones normales.
	Oleaje Ligero: El mar presenta alturas de olas hasta en un 50 % más sobre sus características normales.
	Oleaje Normal: El mar presenta olas alrededor al promedio de las alturas de olas que comúnmente se observan.

Fuente: DHN

COSTA
NORTE








http://www.naylamp.dhn.mil.pe/dhn2/secciones/Pronosticos/pronosticosolas/PeruNorte_Olas.php

CONDICIONES EN LOS DESEMBARCADEROS PESQUEROS ARTESANALES (DPA) Y LABORATORIOS COSTEROS (IMARPE)																																				
REGIÓN	DPA	LABORATORIOS COSTEROS	Ene-23																													CONDICIONES	AFECTACIÓN			
			1	2	3	4	5	6	7	8	9	10	11	12	13	14	15	16	17	18	19	20	21	22	23	24	25	26	27	28	29			30	31	
Tumbes	Puerto Pizarro	Tumbes																																	La Marina de Guerra del Perú a través de la Dirección de Hidrografía y Navegación, informa a la opinión pública que actualmente en todo el litoral presenta condiciones normales, sin embargo, se espera la ocurrencia de oleaje ligero del noroeste, oeste desde el miércoles 29 para el litoral norte y centro; mientras que, para el litoral sur oleaje ligero del suroeste desde el viernes 01 de diciembre.	SIN AFECTACIÓN
	Acapulco																																			
	Cancas																																			
Piura	Mancora	Paíta																																		
	Los Órganos																																			
	El Ñuro																																			
	Cabo Blanco																																			
	Talara																																			
	Paíta																																			
	Yacila																																			
Lambayeque	Parachique	Santa Rosa																																		
																																				
La Libertad	Pto Malabrigo	Huanchaco																																		
	Salaverry																																			
	Pto Morín																																			
	Pacasmayo																																			

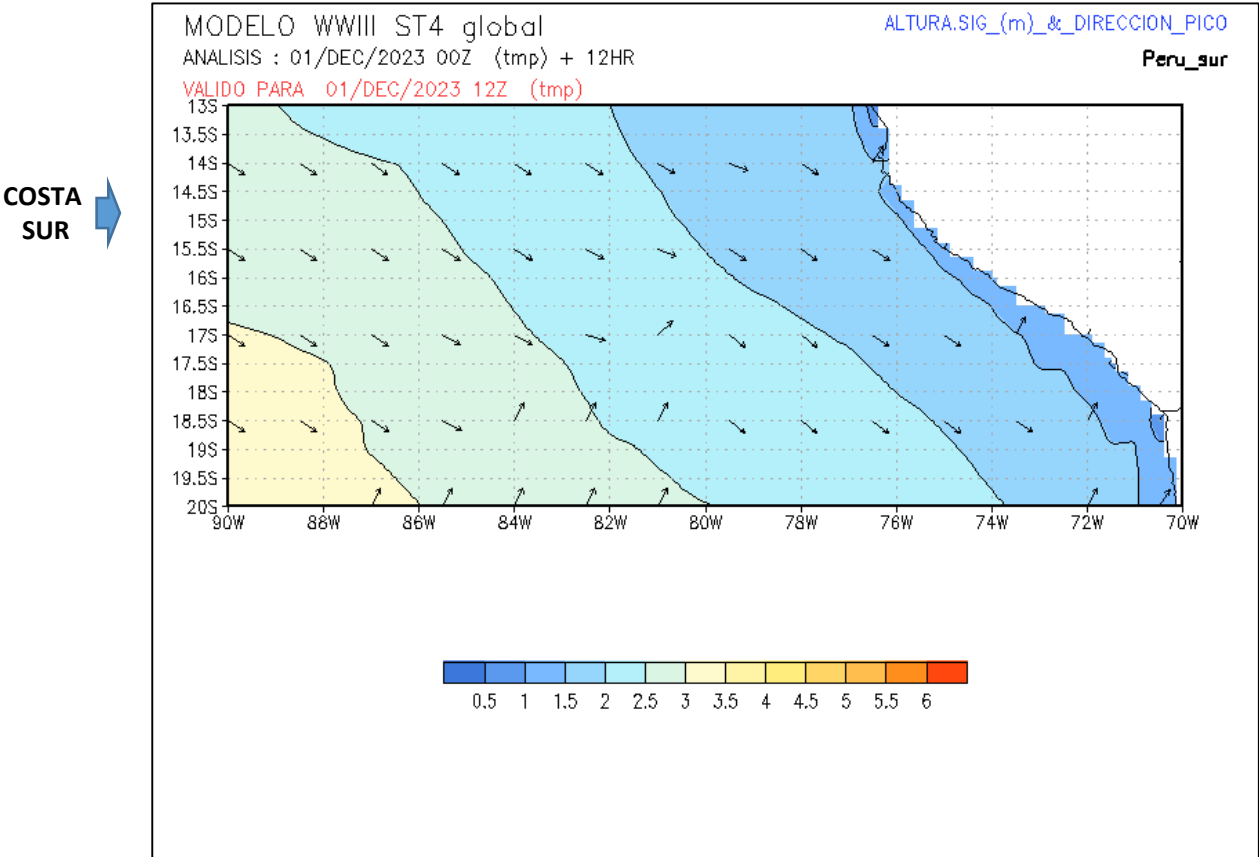
Elaboración: COES PRODUCE

Semáforo de Emergencias N° 199 - 2023 - COES – PRODUCE

CARACTERÍSTICAS DEL OLAJE EN EL LITORAL

	Oleaje Muy Fuerte: El mar presenta alturas de olas superiores a tres veces más sobre sus condiciones normales.
	Oleaje Fuerte: El mar presenta alturas de olas entre dos a tres veces más sobre sus condiciones normales.
	Oleaje Moderado: El mar presenta alturas de olas hasta el doble de sus condiciones normales.
	Oleaje Ligero: El mar presenta alturas de olas hasta en un 50 % más sobre sus características normales.
	Oleaje Normal: El mar presenta olas alrededor al promedio de las alturas de olas que comúnmente se observan.

Fuente: DHN



http://www.naylamp.dhn.mil.pe/dhn2/secciones/Pronosticos/pronosticosolas/PeruSur_Olas.php

CONDICIONES EN LOS DESEMBARCADEROS PESQUEROS ARTESANALES (DPA) Y LABORATORIOS COSTEROS (IMARPE)																																			
REGIÓN	DPA	LABORATORIOS COSTEROS	Ene-23																															CONDICIONES	AFECCIÓN
			1	2	3	4	5	6	7	8	9	10	11	12	13	14	15	16	17	18	19	20	21	22	23	24	25	26	27	28	29	30	31		
Arequipa	Lomas	Matarani																																La Marina de Guerra del Perú a través de la Dirección de Hidrografía y Navegación, informa a la opinión pública que actualmente en todo el litoral presenta condiciones normales; sin embargo, se espera la ocurrencia de oleaje ligero del oeste y noroeste a partir del domingo 01 de enero.	SIN AFECTACIÓN
	Chala																																		
	Atico																																		
	La Planchada																																		
	Quilca																																		
Moquegua	Ilo	Ilo																																	
Tacna	Morro Sama																																		
	Villa Vila																																		

Elaboración: COES PRODUCE