






Semáforo de Emergencias N° 0080 - 2023 COES – PRODUCE






EMERGENCY TRAFFIC LIGHT (Semáforo de Emergencias) OLEAJES/FEN. MET.

Oleajes Anómalos

	Muy Fuerte: El mar presenta olas superiores a tres veces más sobre sus condiciones normales.
	Fuerte: El mar presenta olas entre dos a tres veces más sobre sus condiciones normales.
	Moderado: El mar presenta olas hasta el doble de sus condiciones normales.
	Ligero: El mar presenta olas hasta en un 50 % más sobre sus características normales.
	Normal: El mar presenta olas del promedio de las alturas de olas que comúnmente se observan.

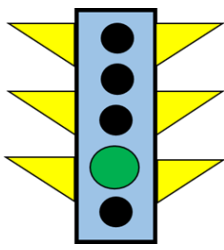
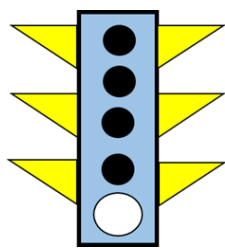
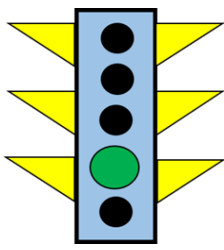
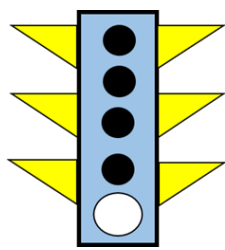
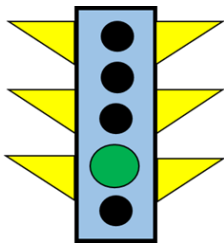
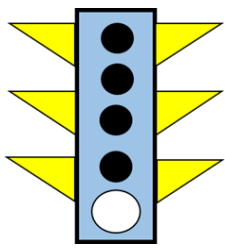
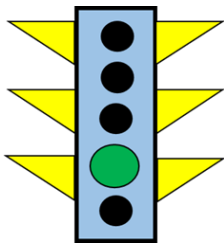
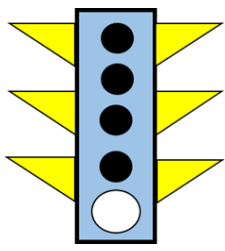
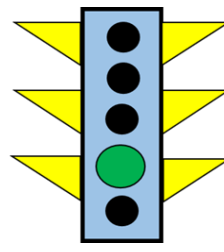
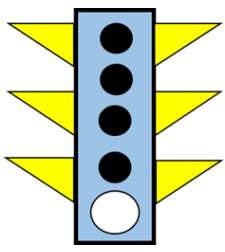
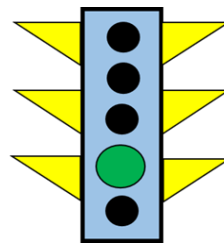
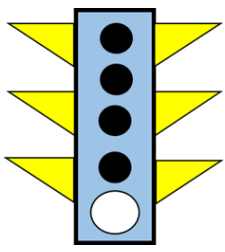
Fuente: DHN

Eventos Hidrometeorológicos

	NIVEL ROJO: Se predicen fenómenos meteorológicos de gran magnitud.
	NIVEL NARANJA: Se predicen fenómenos meteorológicos peligrosos.
	NIVEL AMARILLO: Pueden ocurrir fenómenos meteorológicos peligrosos, normales en esta región.
	NIVEL VERDE: Pueden ocurrir fenómenos meteorológicos peligrosos, normales en esta región.
	NIVEL BLANCO: Condiciones neutras o normales

Fuente: SENAMHI

El **EMERGENCY TRAFFIC LIGHT** (Semáforo de Emergencias), es una herramienta que nos permite conocer semanalmente, en nivel de exposición al peligro de la infraestructura de los Desembarcaderos Pesqueros Artesanales y Laboratorios Científicos del IMARPE del sector Producción ubicados en el litoral.

COSTA NORTE	Avisos Especiales - DHN / Oleaje Ligero	Avisos SENAMHI
Laboratorios Costeros:		
Tumbes, Paíta, Huancho y Santa Rosa		
Desembarcaderos Pesqueros Artesanales		
Puerto Pizarro, Acapulco Cancas, Mancora, los Órganos, El Ñuro, Cabo Blanco, Talara, Paíta, Yacile Parachique, Malabrigo, Salaverry, Pto. Morín y Pacasmayo		
COSTA CENTRAL	Avisos Especiales - DHN / Condiciones Normales	Avisos SENAMHI
Laboratorios Costeros:		
Chimbote, Huacho y Pisco		
Desembarcaderos Pesqueros Artesanales		
Chimbote, Los Chimus, Casma, Culebras, Supe, Huacho, Chancay, Chorrillos, Callao y Pucusana, Tambo de Mora, San Andrés, Laguna Grande, Lagunillas, El Chaco y S. J. de Marcona		
COSTA SUR	Avisos Especiales - DHN / Condiciones Normales	Avisos SENAMHI
Laboratorios Costeros:		
Camaná e Ilo		
Desembarcaderos Pesqueros Artesanales		
Lomas, Chala, Atico, La Planchada, Quilca, Matarani, Ilo, Morro Sama y Vila Vila		

OLEAJES ANÓMALOS

AVISO ESPECIAL N° 25 - DHN

La Marina de Guerra del Perú a través de la Dirección de Hidrografía y Navegación, informa a la opinión pública que actualmente en todo el litoral persiste el oleaje ligero del suroeste.

VIENTOS ANÓMALOS

AVISO ESPECIAL N° 07 - DHN

La Marina de Guerra del Perú a través de la Dirección de Hidrografía y Navegación, informa a la opinión pública que a partir de las últimas horas de la tarde del jueves 25 hasta la tarde del sábado 27 de mayo, se presentará brisa fresca a brisa fuerte (hasta 23 nudos) con dirección predominante del sureste y sur en el litoral centro y sur, principalmente entre las localidades de Cerro Azul hasta Atico y en mar abierto.

Elaboración: COES PRODUCE

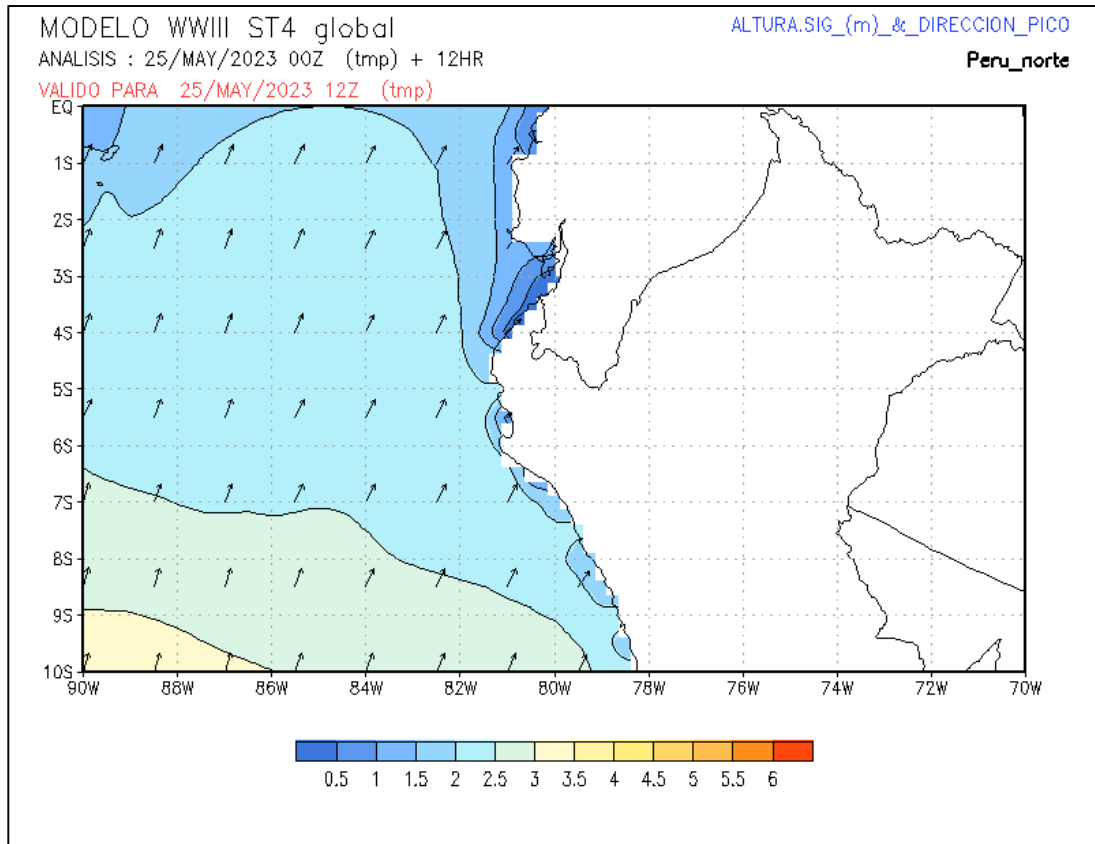


Semáforo de Emergencias N° 0080 - 2023 COES – PRODUCE

CARACTERÍSTICAS DEL OLAJE EN EL LITORAL

	Oleaje Muy Fuerte: El mar presenta alturas de olas superiores a tres veces más sobre sus condiciones normales.
	Oleaje Fuerte: El mar presenta alturas de olas entre dos a tres veces más sobre sus condiciones normales.
	Oleaje Moderado: El mar presenta alturas de olas hasta el doble de sus condiciones normales.
	Oleaje Ligero: El mar presenta alturas de olas hasta en un 50 % más sobre sus características normales.
	Oleaje Normal: El mar presenta olas alrededor al promedio de las alturas de olas que comúnmente se observan.

Fuente: DHN



http://www.naylamp.dhn.mil.pe/dhn2/secciones/Pronosticos/pronosticosolas/PeruNorte_Olas.php






CONDICIONES EN LOS DESEMBARCADEROS PESQUEROS ARTESANALES (DPA) Y LABORATORIOS COSTEROS (IMARPE)																																								
REGIÓN	DPA	LABORATORIOS COSTEROS	May-23																															CONDICIONES	AFECCIÓN					
			1	2	3	4	5	6	7	8	9	10	11	12	13	14	15	16	17	18	19	20	21	22	23	24	25	26	27	28	29	30	31							
Tumbes	Puerto Pizarro	Tumbes																																						
	Acapulco																																							
	Cancas																																							
Piura	Mancora	Paíta																																						
	Los Órganos																																							
	El Niuro																																							
	Cabo Blanco																																							
	Talara																																							
	Paíta																																							
	Yacilla																																							
Lambayeque	Las Delicias	Santa Rosa																																						
	Parachique																																							
La Libertad	Pto Malabrigo	Huanchaco																																						
	Salaverry																																							
	Pto Morín																																							
	Pacasmayo																																							

Elaboración: COES PRODUCE

La Marina de Guerra del Perú a través de la Dirección de Hidrografía y Navegación, informa a la opinión pública que actualmente en todo el litoral persiste el oleaje ligero del suroeste.

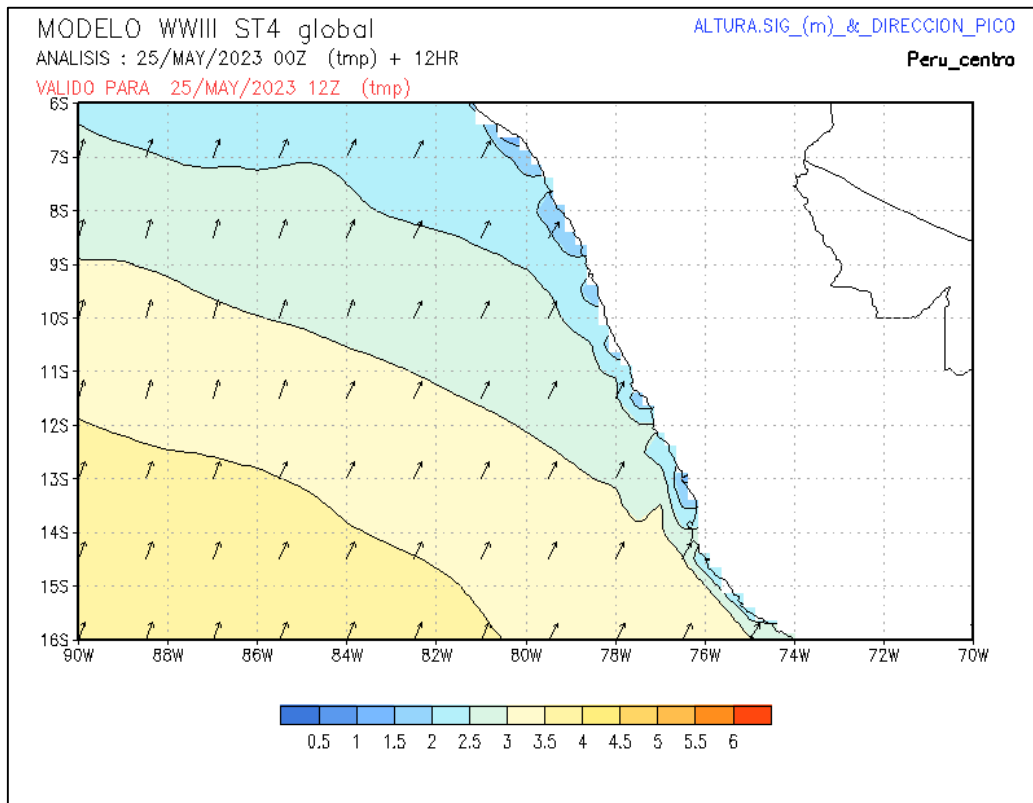
Semáforo de Emergencias N° 0080 - 2023 - COES – PRODUCE

CARACTERÍSTICAS DEL OLAJE EN EL LITORAL

	Oleaje Muy Fuerte: El mar presenta alturas de olas superiores a tres veces más sobre sus condiciones normales.
	Oleaje Fuerte: El mar presenta alturas de olas entre dos a tres veces más sobre sus condiciones normales.
	Oleaje Moderado: El mar presenta alturas de olas hasta el doble de sus condiciones normales.
	Oleaje Ligero: El mar presenta alturas de olas hasta en un 50 % más sobre sus características normales.
	Oleaje Normal: El mar presenta olas alrededor al promedio de las alturas de olas que comúnmente se observan.

Fuente: DHN

COSTA CENTRAL →



http://www.naylamp.dhn.mil.pe/dhn2/secciones/Pronosticos/pronosticosolas/PeruCentro_Olas.php






CONDICIONES EN LOS DESEMBARCADEROS PESQUEROS ARTESANALES (DPA) Y LABORATORIOS COSTEROS (IMARPE)																																							
REGIÓN	DPA	LABORATORIOS COSTEROS	May-23																															CONDICIONES	AFECTACIÓN				
			1	2	3	4	5	6	7	8	9	10	11	12	13	14	15	16	17	18	19	20	21	22	23	24	25	26	27	28	29	30	31						
Ancash	Chimbote	Chimbote																																					
	Los Chimus																																						
	Casma																																						
	Culebras																																						
Lima	Supe	Huacho																																					
	Huacho																																						
	Chancay																																						
	Callao																																						
	Chorrillos																																						
	Pucusana																																						
Ica	Cerro Azul	Pisco																																					
	Tambo de Mora																																						
	San Andrés																																						
	Laguna Grande																																						
	Lagunillas																																						
	El Chaco																																						
S.J. de Marcona	José Olaya	Pisco																																					
	S.J. de Marcona																																						

La Marina de Guerra del Perú a través de la Dirección de Hidrografía y Navegación, informa a la opinión pública que actualmente en todo el litoral persiste el oleaje ligero del suroeste.

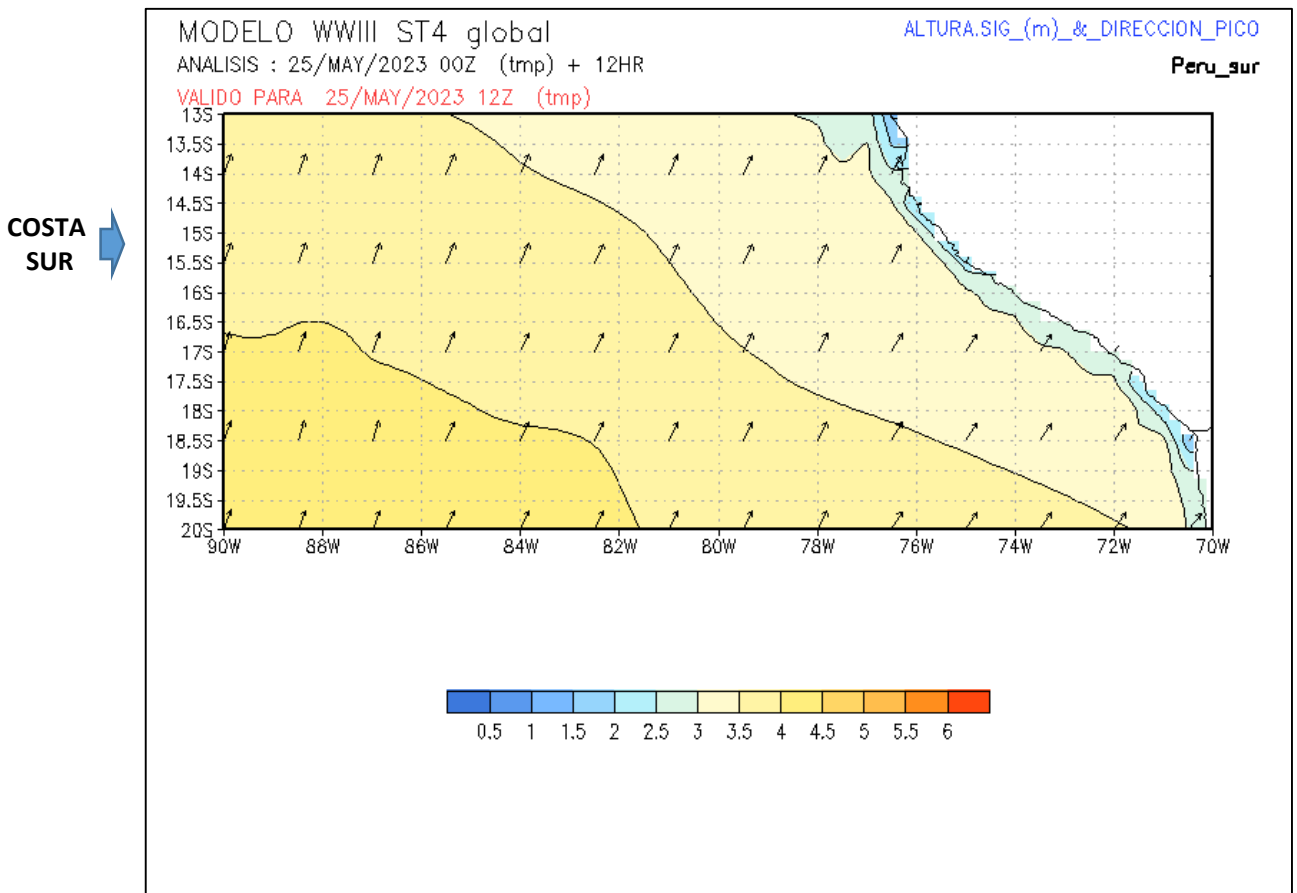
Elaboración: COES PRODUCE

Semáforo de Emergencias N° 0080 - 2023 - COES – PRODUCE

CARACTERÍSTICAS DEL OLEAJE EN EL LITORAL

	Oleaje Muy Fuerte: El mar presenta alturas de olas superiores a tres veces más sobre sus condiciones normales.
	Oleaje Fuerte: El mar presenta alturas de olas entre dos a tres veces más sobre sus condiciones normales.
	Oleaje Moderado: El mar presenta alturas de olas hasta el doble de sus condiciones normales.
	Oleaje Ligero: El mar presenta alturas de olas hasta en un 50 % más sobre sus características normales.
	Oleaje Normal: El mar presenta olas alrededor al promedio de las alturas de olas que comúnmente se observan.

Fuente: DHN



http://www.naylamp.dhn.mil.pe/dhn2/secciones/Pronosticos/pronosticosolas/PeruSur_Olas.php

CONDICIONES EN LOS DESEMBARCADEROS PESQUEROS ARTESANALES (DPA) Y LABORATORIOS COSTEROS (IMARPE)																																							
REGIÓN	DPA	LABORATORIOS COSTEROS	May-23																															CONDICIONES	AFECTACIÓN				
			1	2	3	4	5	6	7	8	9	10	11	12	13	14	15	16	17	18	19	20	21	22	23	24	25	26	27	28	29	30	31						
Arequipa	Lomas	Matarani																																				La Marina de Guerra del Perú a través de la Dirección de Hidrografía y Navegación, informa a la opinión pública que actualmente en todo el litoral persiste el oleaje ligero del suroeste.	SIN AFECTACIÓN
	Chala																																						
	Alico																																						
	La Planchada																																						
	Quilca																																						
Matarani																																							
Moquegua	Ilo	Ilo																																					
Tacna	Morro Sama																																						
	Villa Vela																																						

Elaboración: COES PRODUCE